



Prefeitura Municipal de Gavião Peixoto
ESTADO DE SÃO PAULO





Prefeitura Municipal de Gavião Peixoto
ESTADO DE SÃO PAULO

Plano Diretor de Turismo de Gavião Peixoto



Realização: Prefeitura Municipal de Gavião Peixoto

Elaboração:

Gustavo Martins Piccolo: (Doutor em Educação e Professor da Universidade de Araraquara);

Ana Lia Silva Souza Dentillo: (Graduada em Turismo com especialização em Gestão de Eventos e Gestão Mercadológica em Turismo, Professora do Curso Técnico em Agenciamento de Viagem da Etec e professora do Curso de Turismo da FAIBI - Faculdade de Filosofia, Ciências e Letras de Ibitinga. Atua também no Curso Técnico de Guia de Turismo à distância do Centro Paula Souza).



Prefeitura Municipal de Gavião Peixoto
ESTADO DE SÃO PAULO

Créditos

PREFEITURA DO MUNICÍPIO DE GAVIÃO PEIXOTO

Prefeito de Gavião Peixoto	Gustavo Martins Piccolo
Vice-Prefeito de Gavião Peixoto	José Alves Filho
Presidente da Câmara Municipal	Gregório Gulla Júnior
Responsável pelo Turismo	Marcelo Prando Meneghelli
Responsável pelo COMTUR	Acyliño Marcondes Júnior
Turismóloga	Ana Lia Silva Souza Dentillo

Elaboração do Plano	Gustavo Martins Piccolo
	Ana Lia Silva Souza Dentillo

FOTOGRAFIAS:	José Luis de Francisco
--------------	------------------------

Banco de Imagens da Prefeitura de Gavião Peixoto

Sede da Prefeitura de Gavião Peixoto

Alameda Fratuci, n.100, centro.

CEP: 14813-000

www.gaviaopeixoto.sp.gov.br

www.gaviaopeixoto.sp.gov.br/turismo

gabinete@gaviaopeixoto.sp.gov.br

Jornal Cidade de Asas

Jornal Gazeta Gavionense



Prefeitura Municipal de Gavião Peixoto
ESTADO DE SÃO PAULO

SUMÁRIO

1.	Apresentação do Plano Diretor de Turismo.....	05
2.	O município de Gavião Peixoto – Características Turísticas.....	08
3.	Objetivos do Plano Diretor de Turismo.....	12
4.	Breve histórico e Caracterização do Território.....	15
5.	Aspectos Históricos e Culturais de Gavião Peixoto: De Colônia a Município.....	17
6.	Índices e Dados do Município;	34
7.	Inserção regional e acessibilidade – acesso rodoviário, ferroviário, hidroviário, principais vias urbanas;	49
8.	Legislação Municipal;.....	53
9.	Mapas do Município;.....	55
10.	Sobre o COMTUR.....	57
11.	Apresentação da oferta turística de Gavião Peixoto;.....	60
12.	11.1. Atrativos Naturais:.....	60
11.2.	Atrativos Culturais;.....	72
11.3.	Atrativos Econômicos e de Negócios;.....	77
11.4.	Eventos de Gavião Peixoto;.....	79
11.5.	MEIOS DE HOSPEDAGEM;	84
11.6.	Alimentos e Bebidas;.....	87
11.7.	Outras Estruturas Turísticas;.....	98
12.	Propostas e Sugestões COMTUR;.....	101
12.1.	Estratégias para desenvolver/consolidar o turismo no município;.....	105
12.2.	Prioridades para o desenvolvimento do turismo;.....	105
13.	Propostas de ações conjuntas ao município;.....	113
	Considerações Finais.....	114
	Referências Bibliográficas.....	115



Prefeitura Municipal de Gavião Peixoto

ESTADO DE SÃO PAULO

1. Apresentação do Plano Diretor de Turismo

A elaboração de um Plano Municipal de Turismo, como um estudo analítico do cenário turístico de Gavião Peixoto, tem como objetivo desenvolver e manter a identidade local, determinando os objetivos, estratégias e ordenando as ações que nortearão o desenvolvimento sustentável do turismo de Gavião Peixoto.

Desta forma, trata-se de um Plano Estratégico, cujas principais decisões devem ser tomadas pelos diversos atores envolvidos nas mais diversas atividades consideradas como turísticas, assim, estamos dialogando com um processo que é também de conscientização, sensibilização e capacitação dos vários segmentos que compõem a estrutura do município. Importante, neste espaço e tempo se faz reconhecer a importância da dimensão do turismo em Gavião Peixoto como fato indutor de geração de emprego e renda, conciliando, desta forma, o crescimento econômico com a preservação e manutenção do patrimônio histórico, cultural e ambiental do município.

Destarte, o Plano Diretor de Turismo é um instrumento que fomentará este setor da cidade, movimentando todos os segmentos e a comunidade como um todo, contribuindo com os parceiros que investiram e investem direta e indiretamente no município. Com organização, planejamento, controle, estruturação e gestão profissional, o Plano Diretor torna-se uma ferramenta fundamental para o município que pretende encarar o Turismo como uma alternativa de desenvolvimento e crescimento social, cultural, político e econômico.

A construção do Plano Diretor de Turismo representa uma ferramenta democrática, didática e efetiva de transformação da vida econômica da cidade e das potencialidades a serem desenvolvidas pelo município até o ano de 2020, na medida em que este Plano se propõe trienal. Desta forma, o mesmo contém uma série de ações que pretende desenvolver no sentido de fomentar a atividade turística do município de Gavião Peixoto.

Sua importância é inegável, pois se constitui como plataforma e tropos dos caminhos a serem trilhados pelo município, sendo elemento também de importância ímpar ao estabelecimento do município como turístico. Sua abrangência mescla elementos locais e regionais, incluindo até nacionais, na medida em que o município tem como sua principal atividade uma Planta de Defesa da Embraer que atrai inúmeros turistas de outros países, fundamentalmente para a produção de negócios no setor aeronáutico. É regional, pois a cidade tem sido alvo de visitantes da Região



Prefeitura Municipal de Gavião Peixoto

ESTADO DE SÃO PAULO

Central como um todo. Também é local, pois fruto das ideias do COMTUR materializada através de uma série de reuniões, além do mesmo ter se edificado na pesquisa sobre demanda de interesse nas vozes dos cidadãos que aqui habitam onde está essa pesquisa? É aquela com os estudantes?. Ou seja, para desenvolvermos o turismo ouvimos visitantes da EMBRAER, visitantes da cidade em nossas principais atrações, mormente o Parque Ecológico e Rio Jacaré-Guaçu e, não menos importante, ouvimos a própria população, principalmente o segmento mais jovem da população.

Um correto planejamento turístico deve maximizar os benefícios socioeconômicos e minimizar os custos, visando o bem estar da comunidade receptora e a rentabilidade dos empreendimentos do setor. Com enorme crescimento nos últimos anos, o turismo tornou-se uma das áreas que mais oferecem empregos, contudo necessita ser sustentável e vinculado ao desenvolvimento que a cidade planeja e projeta para seu futuro próximo. O desenvolvimento turístico buscará compatibilizar o atendimento das necessidades sociais e econômicas do ser humano com as necessidades de preservação do ambiente, dos recursos naturais, da cultura e costumes, de modo que assegure a sustentabilidade das ações desenvolvidas no município de Gavião Peixoto.

Este Plano compõe as principais potencialidades turísticas do Município de Gavião Peixoto, corteja as melhores ferramentas para seu desenvolvimento, além de lançar ideias para a criação de outros atrativos turísticos. Portanto, trata-se de plano diagnóstico e situacional, mas também propositivo, na medida em que objetiva diretamente a produção e promoção de novas formas de atração turística ao município de Gavião Peixoto. Como todo e qualquer Plano, destaca os pontos fortes do turismo no município, mas também expõem lacunas que precisam ser sanadas no sentido de melhoria das possibilidades existentes atualmente. É um plano ousado e, concomitante, realista, pois trata da construção de novos empreendimentos em sintonia com as finanças públicas do município.

Somos sabedores que a implantação de algumas das propostas que serão aqui apresentadas demandam tempo e planejamento, e é justamente tais elementos que o mesmo traz as claras ao destacar um cronograma absolutamente fiel a realidade e possibilidade do município. O objetivo está em nada mais do que colocar Gavião Peixoto na rota do turismo do Estado de São Paulo como dos pontos mais agradáveis e favoráveis a visitas das mais diversas, seja para passar um dia ou períodos de férias com a família, amigos. Seja para fazer negócios ou se divertir em nossas Cascatas, Rios, Parque Ecológico, celebrar em nossa igreja ou se divertir nas tradicionais festas do Município.



Prefeitura Municipal de Gavião Peixoto

ESTADO DE SÃO PAULO

Também se pode visitar uma das hidroelétricas mais antigas do Estado de São Paulo, comer bem, ter dias tranquilos e sem trânsito frenético. Se pode dormir de janelas abertas e sentir-se seguro, na medida em que a cidade é das que apresentam menores índices de criminalidade de todo o país. Apenas para se ter uma ideia o último homicídio registrado, esta ocorreu há uma década. Enfim, o objetivo está em atrair os turistas que queiram paz, mas também aventura com a natureza, com a relação entre fauna e flora que o município oferece.

Todos estes elementos fazem de Gavião Peixoto um lugar único no Estado de São Paulo, que certamente encantará aqueles que aqui passarem alguns dias e voltarem energizados para suas atividades de rotina.

Essa parte ficou ótima, muito bem fundamentada. É isso que esperamos do turismo, que traga desenvolvimento de forma sustentada, com o apoio da população.



Prefeitura Municipal de Gavião Peixoto

ESTADO DE SÃO PAULO

2. O município de Gavião Peixoto – Características Turísticas

O município de Gavião Peixoto está situado na região central do Estado de São Paulo. Possui uma população de pouco menos de 5 mil habitantes e um ritmo de vida calmo e monótono. Sua grande atividade econômica baseia-se no interior do Polo Aeroespacial, na qual se encontra situada uma unidade da Embraer, que gera fonte de negócios dos mais diversos e atrai pessoas das mais diversas nacionalidades ao município.

Quem procura Gavião Peixoto busca ou fechar negócios na EMBRAER ou então aproveitar as potencialidades naturais, históricas e culturais do município. Assim, imperioso se faz ressaltar que além da Unidade da Embraer o município possui uma das hidroelétricas mais antigas do Estado de São Paulo, além de inúmeras cachoeiras, cascatas, do Rio Jacaré-Guaçu, do Parque Ecológico inaugurado em 2016 e que tem recebido visita de diversos turistas, da Igreja de Santo Antônio, que recebe o turismo religioso, principalmente no mês de junho, mês do padroeiro, daqueles que buscam a pesca; há também no município a famosa Mata dos Macacos, que deixa as crianças encantadas com os pequenos macacos-pregos, as festas tradicionais que atraem pessoas de toda a região, a beleza da Praça da Matriz; o Natal de Luz, no qual são feitas esculturas de luzes e espalhadas pela cidade, o bairro de Nova Pauliceia, que abriga a antiga Estação Férrea do Município.

O Plano Diretor de Turismo visa explorar as características turísticas da cidade. Pelo entendimento de que o foco principal do turismo em Gavião Peixoto é o de negócios, ainda que não se resume a isso, na medida em que o município possui uma série de outras potencialidades, exploraremos como uma das vertentes os impactos gerados pela instalação de uma unidade da EMBRAER (situada no Km 13 da Estrada Vicinal Nelson Barbieri) enquanto polo atrativo de negócios, na medida em que existe um grande fluxo de turistas no município derivado desta atividade econômica. A unidade da EMBRAER, fundamentalmente dedicada a área militar e no qual é desenvolvido os projetos KC-390 (maior cargueiro já produzido no país), Gripen e A4. Contudo, devido a imensa gama de oferta turística existente no município de Gavião Peixoto optamos por não focar somente na vertente turismo de negócios, expandindo nossas análises para outros campos e contextos. Cabe ressaltar que este trabalho surge como pressuposto alavancado a partir de estudos de demanda turística realizado em 2016 e corroborado em 2017, cujos dados comprovam a vocação turística do município de Gavião Peixoto a partir dos dados coletados e



Prefeitura Municipal de Gavião Peixoto

ESTADO DE SÃO PAULO

analisados. A pesquisa, ao ouvir diversos turistas que passam pelo município em distintas épocas e com distintos objetivos categorizam as potencialidades turísticas do município para as mais diversas ferramentas turísticas. Nela observamos desde a presença de pessoas que vem ao município única e exclusivamente para fazer negócios na EMBRAER até pessoas cujo objetivo principal reside na visita ao Parque Ecológico, na prática da Pesca, dentre outros.

Devido a importância assumida pela EMBRAER na vida do município e na economia da própria nação como um todo Gavião Peixoto se tornou espaço de visitação de múltiplos estrangeiros ano após ano, o que denota a necessidade de fazer com que estas pessoas se encantem pela beleza do município de forma a criar quando as mesmas veem na planta da EMBRAER um roteiro adicional pela cidade, processo esse do mais alto teor de importância. Daí a necessidade, como apontou a análise da pesquisa, de o município transformar o percurso até a chegada a unidade de modo que o nome do município fique evidente a todo o momento. É preciso ornamentar o percurso viário até a chegada a Unidade de modo a melhorar a visibilidade que este tipo de turista tem para com o espaço anterior que frequenta. Esta é uma oportunidade que certamente não pode ser perdida sob qualquer hipótese. O que agrada aos olhos sempre exercerá efeito positivo sobre toda e qualquer relação, seja mercantil, afetiva, amorosa, etc. Nesse sentido, é de fundamental importância que a cidade Gavião Peixoto se torne atrativa para aqueles que visitam a unidade. Evidente que o motivo principal de sua visita é e será sempre a produção de negócios no campo da aeronáutica, todavia, se o mesmo se sentir tentado a visitar a cidade e conhecer seus prazeres certamente teremos a potencialização do turismo a níveis nunca antes visto na cidade.

Indubitavelmente, muito pode ser feito pelo poder público nesse sentido de forma a gerar uma relação ainda mais próxima com a EMBRAER e valorizando aquela que é sua principal marca característica, na medida em que são poucos os municípios de pequeno porte que possuem o privilégio de terem uma planta dessa dimensão em sua área territorial. Nesse sentido, a instalação de um avião no principal acesso da cidade também deve ser visto como chamariz a vinculação da cidade a seu principal quefazer. Tal ação será tomada em conjunto com a FAB e a EMBRAER, de forma a embelezar a entrada da cidade e criar raiz ainda mais aparente entre a vocação historicamente construída na cidade com o setor aeronáutico.

Ademais, a pesquisa apresentou referindo-se especificamente aos questionários aplicados no Parque Ecológico Municipal, principal chamariz turístico do município, quais os múltiplos aspectos



Prefeitura Municipal de Gavião Peixoto

ESTADO DE SÃO PAULO

que o município precisa melhorar para efetivamente se consolidar como destino turístico do Estado de São Paulo, sendo que estes elementos serão desenvolvidos neste Plano Diretor de Turismo. O primeiro passo está em melhorar sua sinalização turística, na medida em que o mesmo carece de placas características e específicas para a atração propriamente dita de turistas. Como pontos positivos citamos as rodovias de acesso, os atrativos e os serviços de infraestrutura como um todo, já incorporando o atendimento da saúde, que possui Pronto Atendimento 24 horas por dia, e os serviços de coleta e tratamento de água e esgoto, os quais se universalizaram em 2017. O comércio em si da cidade precisa ser melhor desenvolvido e este é certamente um dos grandes propósitos deste plano, posto configurar um ponto de nodal melhoria a comunidade como um todo. Mesmo que a marca da EMBRAER se estabeleça como fator determinante do município é preciso também tentar criar uma identidade para além da mesma e alavancar o turismo com a utilização de postais como Parque Ecológico, os rios, cachoeiras, cascatas, as belezas históricas, os eventos, etc.. Deve-se assim criar rotas alternativas de atração turística que envolvam os rios, as corredeiras, a Praça da Matriz, a Igreja da Matriz, o bairro de Nova Pauliceia, a Usina Hidrelétrica, a Mata dos Macacos, pontos estes muitas vezes desconhecidos da grande maioria dos turistas e que certamente criariam um roteiro que demandaria muito mais tempo dos turistas na cidade. Esses espaços de criação certamente desenvolveriam em muito a rede hoteleira da cidade, assim como a gastronomia e o comércio em geral.

É premente a criação de portais e painéis destacando as belezas da cidade, além de vincular a vocação aeronáutica da cidade. Cabe ressaltar que em pesquisa aplicada em outubro de 2017 com jovens do Ensino Médio os mesmos destacam a necessidade de fortalecer o turismo melhorando o Parque Ecológico; Valorizando os Rios; Construindo um Clube de Esportes Aquáticos e Lazer e Investir em Eventos que atraiam pessoas de região. Todos estes elementos aparecem como ações fundantes de nosso Plano de Turismo e estão representados no mesmo de forma a gerar melhorias na cidade como um todo e que respeito à opinião do turista e do morador, criando, assim, uma sinergia benéfica a ambos no qual o maior vencedor é a própria cidade de Gavião Peixoto.

Nada mais salutar então do que potencializar esta soma de elementos componentes dos atrativos turísticos municipais e edificar novos postais turísticos como incremento de serviços. Certamente com esta composição o município crescerá por indução seu setor de serviços, rede hoteleira, comércio, dentre outros. Em economia a procura gera oferta, e no caso de Gavião Peixoto,



Prefeitura Municipal de Gavião Peixoto
ESTADO DE SÃO PAULO

esta relação será de mutualidade no qual todos ganham, estejamos nos referindo aos turistas, aos munícipes ou ao próprio município. Esperamos que o plano de ações que compõem o Plano Diretor de Turismo se torne uma prática efetiva e gere melhorias no turismo que possibilite o efetivo incremento de emprego e renda em toda a cidade e melhore a imagem do município como um todo. Este é o principal desejo deste árduo trabalho que apresenta suas linhas finais neste momento. A seguir, apresentaremos todos os elementos constituintes de nosso Plano de Turismo com os elementos que o município pretende construir em prazo de 05 anos, resultado este derivado de uma soma de iniciativas que pressupõe investimentos do poder público municipal e também do Governo do Estado de São Paulo via Secretaria de Turismo. Cabe ressaltar que este Plano Diretor foi apresentado de maneira prévia em audiência pública realizada no dia 22 de novembro de 2017 ao membros do Poder Executivo; Poder Legislativo; COMTUR e Sociedade Civil e aprovado por unanimidade em 29 de novembro de 2017 por todos os presentes na audiência pública, o que destaca a importância que o mesmo assume para a cidade de Gavião Peixoto. Foi nesta esteira que referido trabalho se orientou. Ouvir a todos para colher os melhores caminhos rumo ao desenvolvimento turístico da cidade.



Prefeitura Municipal de Gavião Peixoto
ESTADO DE SÃO PAULO

3. Objetivos do Plano Diretor de Turismo

O objetivo do Plano Diretor de Turismo está em organizar criteriosamente um planejamento para fortalecimento e maximização do turismo no Município de Gavião Peixoto. Envolve articular com todos os atores sociais as principais iniciativas que o município deve tomar para que alavanque o turismo de forma a torná-lo referência regional e estadual no que diz respeito a atração de pessoas que queiram passar parte de seu tempo livre em Gavião Peixoto.

Nesse sentido, mais que uma simples proposta de ação, o Plano Diretor de Turismo de Gavião Peixoto objetiva vender uma ideia: Gavião Peixoto tem potencial para ser dos grandes indutores de turismo do Estado de São Paulo, este é conceito que nos move e sobre o qual se situa nossas ações. Para tanto, uma série de tarefas e elementos serão tomados em conta, a citar:

- * Levantar e analisar a situação atual do Turismo em Gavião Peixoto;
- * Definir diretrizes, projetos e programas para o Turismo em Gavião Peixoto;
- * Concretizar Gavião Peixoto como um receptivo do Turismo de Negócios e Eventos, além também do Ecoturismo; do Turismo Cultural, do Turismo Religioso e do Turismo de Pesca;
- * Atrair investimentos no setor de Turismo do Município de Gavião Peixoto;
- * Criar atrativos socioculturais;
- * Estimular os profissionais recém-formados a permanecerem no município;
- * Utilizar as ferramentas de grande mídia para tornar a cidade de Gavião Peixoto cada vez mais conhecida;
- * Participar de feiras, exposições e eventos para melhor divulgação de nossas potencialidades turísticas;
- * Avaliar a oferta de serviços turísticos e a satisfação da demanda;



Prefeitura Municipal de Gavião Peixoto

ESTADO DE SÃO PAULO

3.1 Executores do Plano Diretor de Turismo

- Gustavo Martins Piccolo (Prefeito do Município de Gavião Peixoto//Professor da Universidade de Araraquara//Doutor em Educação Especial pela UFSCar);
- Ana Lia Silva Souza Dentillo (Turismóloga//Professora do Centro Paula Souza e Professora da Faculdade de Ibitinga)
- Secretaria Juventude, Esporte, Lazer e Turismo, Prefeitura Municipal de Gavião Peixoto, Câmara Municipal;
- COMTUR de Gavião Peixoto

Proposta dos Objetivos e Marcos Principais

- A nossa proposta é implantar um sistema de turismo levando sempre como princípio a sustentabilidade e não perder oportunidade para o crescimento do Turismo de Negócios e Eventos, além também do Ecoturismo; do Turismo Cultural, do Turismo Religioso e do Turismo de Pesca;
 - Certamente um dos marcos cruciais residiu na criação do COMTUR em Gavião Peixoto, pela Lei de nº 655 de 16 de março de 2017 pelo Prefeito em exercício Gustavo Martins Piccolo, publicada no jornal folha da cidade. Trata-se de um órgão local na conjugação de esforços entre o Poder Público e a Sociedade Civil, sendo esta última responsável por dois terços de seus participantes, de caráter deliberativo e consultivo para o assessoramento da municipalidade em questões referentes ao desenvolvimento turístico da cidade.
 - Decreto n.1053 de 17 de março de 2017, o qual nomeou interinamente Jessica Aparecida Alcaraz para conduzir os trabalhos e composição do Conselho Municipal de Turismo de Gavião Peixoto;
 - A nomeação dos membros do COMTUR pela portaria nº4767/2017 feita pelo Prefeito Gustavo Martins Piccolo, datada de 31 de maio de 2017 e afixada no paço municipal, tendo como presidente o senhor Acylyno Marcondes Rezende Júnior e contando com representantes das áreas de Turismo; Educação; Meio Ambiente; Cultura; Obras;
- Alameda Fratuci, 100 – Fone (16) 3338.9999 – CEP. 14813000- GAVIÃO PEIXOTO/SP*



Prefeitura Municipal de Gavião Peixoto

ESTADO DE SÃO PAULO

Representante do Comércio; Representante de Restaurantes; Representante Setor Rural; Representante Setor Hoteleiro e Receptivo.

- Também figura como marco do desenvolvimento do turismo em Gavião Peixoto a vinda do Polo Aeroespacial de Gavião Peixoto em 2000;
- A criação do Plano Diretor em 2014 que tem como um de seus componentes o desenvolvimento do turismo, ainda que não detalhe citado item;
- A construção de Estação de Tratamento de Esgoto, que entra em operação em 2017 e contribuirá enormemente para a preservação do meio ambiente como um todo;
- A Lei de Incentivo as Micro e Pequena Empresas trata-se de elemento fundamental para o fortalecimento das relações econômicas no município;
- A Lei Madeira Legal, que institui a obrigatoriedade da procedência da origem da madeira a ser utilizada no município, evitando o fortalecimento de prática danosas e predatórias ao meio ambiente;
- A Lei que cria o CODEMA, Conselho Municipal do Meio Ambiente.

Todos estes elementos se encontram em anexo e também fazem parte deste Plano Diretor de Turismo, na medida em que se compõem como elementos que efetivamente permitem a transformação dos potenciais turísticos de nosso município. Com estes elementos esperamos modificar favoravelmente a estrutura do turismo em Gavião Peixoto, principalmente mediante apoio do Governo do Estado de São Paulo de forma a impulsionar as práticas turísticas que aqui serão desenvolvidas.



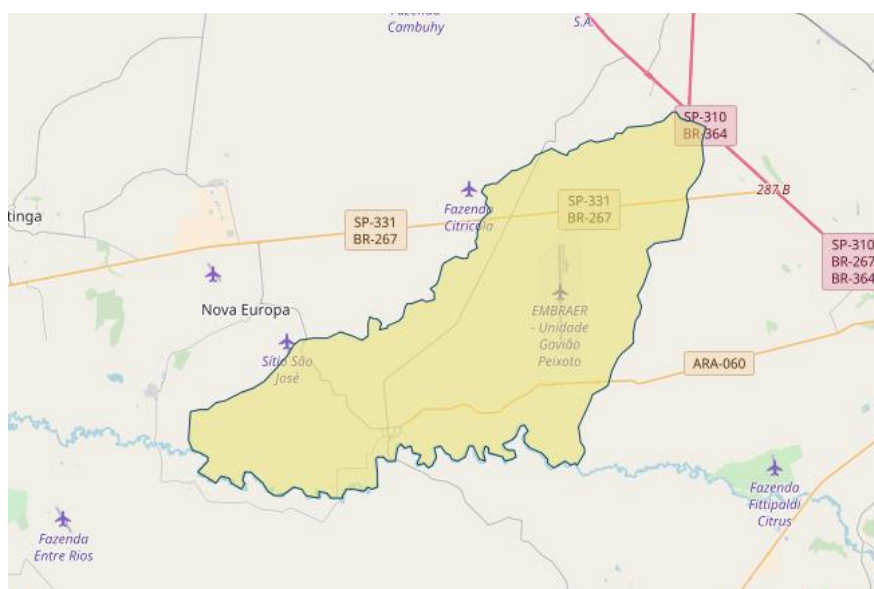
Prefeitura Municipal de Gavião Peixoto

ESTADO DE SÃO PAULO

4. Breve histórico e Caracterização do Território

Gavião Peixoto tem um histórico recente de emancipação política. Apesar de ser uma comunidade antiga, com fundações que remontam ao início do século XX, o município era distrito de Araraquara até o ano de 1995, quando seus moradores decidiram pela emancipação político administrativa, criação que foi formalizada pela Lei 9330, de 27 de dezembro de 1995. A primeira administração municipal ocorreu no período de 1997 a 2000. Até o ano 2000 o município possui corte econômico essencialmente voltado ao cultivo agrícola, tendo como base às culturas de laranja e cana-de-açúcar, com safra no período de abril a novembro, aproximadamente. Desde então, com a instalação do Polo Aeroespacial, em que abriga uma unidade da Embraer, a cidade apresentou uma rápida transformação de suas principais relações, principalmente nas mobiliárias devido ao crescimento da especulação, característica da chegada de qualquer grande investimento a um município até então desconhecido em termos de mídia.

Mapa Gavião Peixoto





Prefeitura Municipal de Gavião Peixoto

ESTADO DE SÃO PAULO

O município de Gavião Peixoto está situado no Centro do Estado de São Paulo. No que se refere ao turismo, adentrou ao Mapa do Turismo no ano de 2017 e faz parte do grupo nominado Centro Paulista, que tem como município indutor a cidade de Araraquara. Faz parte dos limítrofes de Gavião Peixoto as cidades de Nova Europa; Boa Esperança do Sul, Araraquara, Matão, Ibitinga. Ainda como importantes cidades vizinhas cabe ressaltar Tabatinga, Trabiju, Américo Brasiliense, Motuca, Rincão, Santa Lúcia, São Carlos, Ibaté, Dourado. Tais cidades compõem o eixo da região central do Estado de São Paulo.

No que se refere especificamente ao município de Gavião Peixoto, o mesmo possui grande área rural, com pouca ocupação urbana devido a própria característica de sua história, a citar, um município jovem, recém-emancipado de Araraquara e que durante a maior parte da história viveu como colônia. A principal cultura agrícola do município, sem qualquer dúvida, é a cana de açúcar, sendo observadas também plantações de laranja, café, milho-verde, abacaxi, soja, girassol, dentre outras. Nos últimos meses houve um acentuado investimento do setor citrícola na plantação de milhares de pés de laranja, os quais farão em curto espaço de tempo com que o município novamente se torne um dos importantes produtores desta cultura do Estado de São Paulo.

Ainda cabe ressaltar a produção de mel no município, com apicultura desenvolvida pelos próprios munícipes. No que se refere à indústria, a produção se concentra basicamente sobre a EMBRAER. O comércio possui bares, restaurantes, sorveterias, farmácias, mercados, ótica, borracharia, funilaria, auto elétrica, posto de combustíveis, pastelarias, padaria, dentre outros. É um comércio que vem se encorpando e evoluindo com o crescimento e desenvolvimento da própria cidade. O território de Gavião Peixoto é, em sua maior parte plano, porém, é margeado pelo Rio Jacaré-Guaçu, cujo sinuoso trajeto provoca acidentes naturais que transformam o município em propício para a prática de esportes de aventura, além da pesca. O município está situado abaixo do Aquífero Guarani, o que favorece a obtenção de água pura e cristalina, além de favorecer a precipitação de diversos tipos de minas e fenômenos naturais de rara beleza, sendo sobre este conceito que se erigiu o Parque Ecológico do Município de Gavião Peixoto, um local de rara beleza edificado sobre as pedras basálticas. Estas são as principais características do município, que será apresentado em sua gênese constitutivo no capítulo a seguir, e posteriormente apresentaremos seus principais dados constitutivos.



Prefeitura Municipal de Gavião Peixoto

ESTADO DE SÃO PAULO

5. Aspectos Históricos e Culturais de Gavião Peixoto: De Colônia a Município

Os apontamentos abaixo destacados foram retirados *ipsis literis* da volumosa e brilhante dissertação de Alexandre Marucci Bastos, ex-prefeito de Gavião Peixoto e que publicou seu trabalho em 2007, intitulado *Gavião Peixoto: um século de sua história e as dimensões de sustentabilidade no seu desenvolvimento*, na Universidade de Araraquara-UNIARA.

5.1 A gênese de um lugar chamado Gavião Peixoto

Não obstante a nova configuração produtiva estabelecida com a ruptura do modelo da mão-de-obra escrava no final do século XIX havia a necessidade, além de efetivar o conceito da utilização do trabalhador livre introduzido na realidade brasileira, de: atrair imigrantes europeus para a província de São Paulo (tangível a uma política demográfica de aumento da oferta de mão-de obra para a economia em geral); da diversificação produtiva (atentando-se à questão da monocultura cafeeira); e da ocupação territorial, tendo o imigrante europeu, consigo mesmo, o grande ideal de tornar-se proprietário de terras (FERRARI, 1976). Segundo Ferrari (*ibid*), a criação dos núcleos coloniais foi a forma encontrada pelo Estado para compatibilizar o ajustamento premente à época e, a partir de 1877, efetiva-se a formatação prática desse processo com a criação de vários núcleos. No início do século XX, entre 1905 e 1911, foram fundados os núcleos coloniais oficiais demonstrados na Tabela 2.1, os quais não tinham nuança alguma de uma colonização voltada aos interesses de um progressivo povoamento do país. Visavam apenas resolver, em curto prazo, o problema da escassez de mão de- obra na lavoura cafeeira (In MARUCCI, 2007).

Gavião Peixoto, portanto, foi criado juntamente com Nova Europa e Nova Paulicéia. Esses núcleos, chamados Núcleos do Cambuhy, eram, conforme discorre Ferrari (1976), os mais distantes da capital, que, naqueles tempos, situavam-se na borda da expansão cafeeira para o oeste, em pleno Planalto Ocidental Paulista, uma região que era conhecida por sertões de Araraquara.



Prefeitura Municipal de Gavião Peixoto

ESTADO DE SÃO PAULO

5.2 A etimologia toponímica de Gavião Peixoto

A etimologia toponímica do município de Gavião Peixoto, ou seja, a origem de seu nome como localidade, já esteve no âmbito da controvérsia. A obra patrocinada pelo governo do Estado de São Paulo, *A origem dos nomes dos municípios paulistas*, quando da explanação acerca da origem do nome, não traz discernimento conclusivo. Pois a referida obra, ao discorrer sobre o tema, refere-se a Bernardo Gavião Peixoto. Porém há duas pessoas com o nome de Bernardo Gavião Peixoto, ensejando, porquanto, referências passíveis de discussão (MARUCCI, 2007).

Uma delas refere-se à homenagem ao 8º presidente da Província de São Paulo, Dr. Bernardo José Pinto Gavião Peixoto (1791-1859), ao passo que outra considera uma homenagem a um de seus filhos, o sétimo, Bernardo Avelino Gavião Peixoto; que, conforme já explanado, doou, em 1906, extensa área para a instalação dos Núcleos Coloniais de Nova Europa, Nova Paulicéia e Gavião Peixoto, portanto esta última em homenagem ao doador (MARUCCI, 2007).

O Núcleo Colonial de Gavião Peixoto foi criado (juntamente com Nova Europa e Nova Paulicéia) pelo Decreto nº. 1.432, de 12 de janeiro de 1907. Porém há de se ressaltar um trecho, do traslado da escritura de compra, venda e doação entre Gavião Peixoto e o governo paulista fica evidente a importância do ato de Gavião Peixoto, juntamente com sua esposa, dona Josepha Ribeiro Gavião, na criação dos Núcleos do Cambuhy. Esta determinação em colaborar com o desenvolvimento do Estado de São Paulo foi devidamente reconhecida pelo governo, tanto que um dos núcleos recebe o seu nome para perenizar seu gesto.

Portanto, o Núcleo Colonial Conselheiro Gavião Peixoto recebeu este nome a fim de prestar merecida homenagem, pelo Governo do Estado, a **Bernardo Avelino Gavião Peixoto**, tornando patente a importante doação que fizera para a colonização do estado (FERRARI, 1976, In Marucci, 2007).

5.3 De núcleo colonial a município: nove décadas de história

Dois anos depois de suas fundações, os Núcleos do Cambuhy ainda apresentavam um quadro de baixa ocupação, pois, além da insignificante imigração entre os anos de 1907 e 1910, havia ainda



Prefeitura Municipal de Gavião Peixoto

ESTADO DE SÃO PAULO

outras questões: a) os meios de comunicação e de transportes eram bastante deficientes; e b) dificuldades dos colonos no processo de fixação nos lotes, decorrentes de doenças tropicais e do rigor das exigências, por parte do governo, no cumprimento do contrato (CINTRÃO, 1999). As dificuldades contratuais começaram a se mostrar já no primeiro ano, pois, em 17 de dezembro de 1907, era publicado o Decreto nº. 1.541 que alterava o de nº. 1.432, dilatando o prazo de pagamento das parcelas com o claro propósito de incentivar a ocupação dos lotes dos Núcleos do Cambuhy. De acordo com o Relatório da Secretaria Estadual da Agricultura, referente aos anos de 1908-1909, Gavião Peixoto tinha, em 1908, sete lotes rurais com títulos provisórios expedidos e um concedido; a população rural era de 112 pessoas, a urbana de apenas 6 e a escolar de 22 crianças, de 6 a 12 anos. Nova Paulicéia tinha 9 lotes rurais concedidos: a população rural era de 32 habitantes, entre os quais, 4 crianças de 6 a 12 anos.

O Decreto nº. 1.432 já trazia a determinação do governo em efetivar um ramal ferroviário nos Núcleos do Cambuhy. Dizia seu Artigo 2º: *“Cada um desses núcleos compreenderá uma área aproximada de dois mil alqueires das terras que forem percorridas pela Estrada de Ferro do Dourado, que abrirá, nos pontos mais convenientes de cada um deles, uma estação com o mesmo nome do respectivo núcleo”*. Concomitante aos ajustes para adequar os entraves contratuais, cumpria-se o planejamento da construção da ferrovia que lhes servisse, conforme se confirma pelos relatórios da Secretaria da Agricultura.

Em maio de 1894, foi entregue o ramal de Ribeirão Bonito pela Cia. Paulista de Estradas de Ferro, saindo da estação de São Carlos, no tronco, e com ponto terminal em Ribeirão Bonito. Em 1º de outubro de 1900, com a abertura de uma linha que unia Ribeirão Bonito a Dourado, era inaugurada a Cia. Estrada de Ferro do Dourado, também conhecida como Douradense. Suas diretrizes foram modificadas em 1906, tendo em vista a criação dos Núcleos Coloniais do Cambuhy. Seus trilhos atingem Gavião Peixoto em 1º de abril de 1908 e Nova Europa, seis meses após, em 1º de outubro do mesmo ano. Em 1910, o tronco da Douradense atinge Ibitinga e, em 1939, sua linha é prolongada até Novo Horizonte (MARUCCI, 2007).

A implantação da ferrovia e o estabelecimento de suas estações, combinado com a dilatação dos prazos para pagamento dos lotes, incentivaram a demanda de lotes por parte dos colonos (e imigrantes), provocando, inclusive, uma atenção do governo para que não houvesse concentração de



Prefeitura Municipal de Gavião Peixoto

ESTADO DE SÃO PAULO

propriedade de terra; proibindo-se a venda de mais de um lote a um mesmo colono, exceto quando este possuísse uma família de mais de cinco pessoas e pretendesse adquirir outro lote vago, contíguo ao primeiro adquirido (CINTRÃO, 1999, In MARUCCI, 2007).

Porém, mesmo com a chegada da ferrovia a Gavião Peixoto, no ano de 1908, percebe-se que a realidade, em 1909, ainda era desafiadora e de grandes dificuldades para os colonos. Conforme o próprio decreto que criou os Núcleos do Cambuhy informa, estes foram instalados nas terras dos municípios de Araraquara, Matão e Ibitinga, assim alocados: a) Nova Europa dentro das terras de Araraquara, Matão e Ibitinga; e b) Gavião Peixoto e Nova Paulicéia exclusivamente nas terras de Araraquara. Esse fato, juntamente com a pequena distância entre Gavião Peixoto e Nova Paulicéia (apenas 4 quilômetros), fez com que esses dois núcleos apresentassem uma natural miscigenação de seus preceitos cotidianos; tendo, inclusive um só diretor para ambos, em Nova Paulicéia, o Coronel Francisco Bastos. Não raro, referências usando o nome de apenas um dos núcleos abarcavam ambos, suprimindo uma distinção entre Nova Paulicéia e Gavião Peixoto, situação esta que acabou ensejando a publicação do Decreto nº 1.779, de 28 de outubro de 1909, que anexou Nova Paulicéia a Gavião Peixoto, na categoria de Seção.

Nova Paulicéia, mesmo como Seção de Gavião Peixoto, fazia-se um centro gerencial, em decorrência de lá estar instalada a diretoria que, representando o governo do Estado de São Paulo, administrava os Núcleos de Nova Paulicéia e Gavião Peixoto. De acordo com o Álbum de Araraquara – uma publicação de 1915 de relevante importância e cujo teor documental se perfila a um relatório sob os auspícios da Câmara Municipal de Araraquara –, Nova Paulicéia enrijecia seu *status* de referência administrativa. Diz o álbum que, em fins do ano de 1912, Nova Paulicéia é elevada a Distrito de Paz, compreendendo a sua povoação e a de Gavião Peixoto, sendo um dos mais importantes distritos do grande município de Araraquara e com uma população total calculada em 3.500 almas (habitantes).

Assim como a ferrovia, a construção da usina hidrelétrica, iniciada em 1908 pela Empresa Força e Luz do Jahú, foi um marcante investimento em infraestrutura nos primórdios de Gavião Peixoto. Dedicam-se, com proposital deferência, algumas páginas desta dissertação à usina, na intenção de preservar um pouco de sua história, haja vista, a partir de 2005, ser iniciada sua modernização e automação, fato este que poderia lançar no esquecimento seu passado não fosse esta oportunidade ensejada (e aproveitada) para perpetuar sua importância histórica, principalmente no



Prefeitura Municipal de Gavião Peixoto ESTADO DE SÃO PAULO

que tange a seus maravilhosos equipamentos, os quais foram desmontados em nome da modernidade tecnológica e otimização produtiva. Segundo pesquisa em campo, assim como dados e imagens fornecidos pelos funcionários da CPFL Energia S/A – César Martins Silveira, técnico de geração da GOP/USPE (Geração e Operação/Usina de Gavião Peixoto), José Guilherme de Freitas, engenheiro do COG (Centro de Operação de Geração) e o diretor de Operações, José Ferreira Abdal Neto –, o início das obras deu-se a partir de 1908, com a chegada da ferrovia. A usina iniciou efetivamente suas operações em 1913 com dois geradores Siemens Schuckert, os quais eram movidos por turbinas construídas pela J.M. Voith, equipamentos que foram produzidos em 1911.



Foto Retirado de Marucci, 2007.

À época, a demanda por energia elétrica crescia vigorosamente e era essencial disponibilizar eletricidade em compasso com o desenvolvimento da região. Assim, a usina foi ampliada alguns anos depois com a inserção de mais duas turbinas e seus respectivos geradores. A 3ª turbina instalada – produzida em 1916 pela Verkstaden Kristinemamn (gerador Westinghouse) – entrou em operação em 1920. Passados mais seis anos, em 1926, entrava em operação a 4ª turbina (voltando a



Prefeitura Municipal de Gavião Peixoto ESTADO DE SÃO PAULO

ser da fabricante Voith, com gerador Siemens Schuckert, numa versão bem mais moderna produzida em 1924).

Pode-se reputar à Usina Hidrelétrica de Gavião Peixoto o título de “*museu vivo por quase um século*”, pois funcionou perfeitamente, mantendo suas características arquitetônicas originais (além de máquinas e equipamentos), até o ano de 2005. A Figura abaixo retrata essa realidade de pouquíssimas mudanças, como, por exemplo, casas funcionais, melhoria da subestação de força e, mais uma vez, a “escada de peixes”; a qual voltou a ser de concreto, à margem direita, e que não é possível ver na imagem do ano de 2005 por estar atrás das árvores.



Com a ferrovia e a energia elétrica se estabelecendo, a infraestrutura ia se transformando em realidade. E o desenvolvimento dos Núcleos do Cambuhy era, então, um caminho natural a seguir. Assim, em 31 de outubro de 1912, por intermédio da Lei nº 1.328, era criado o Distrito de Paz em *Alameda Fratuci, 100 – Fone (16) 3338.9999 – CEP. 14813000- GAVIÃO PEIXOTO/SP*



Prefeitura Municipal de Gavião Peixoto

ESTADO DE SÃO PAULO

Nova Paulicéia (mesmo sendo uma Seção de Núcleo a partir de 1909), que abrangia, também, o Núcleo de Gavião Peixoto, os quais dentro do território de Araraquara, a Comarca de ambos. Segundo Ferrari (1976), o principal motivo da diferença de perfil produtivo entre os Núcleos do Cambuhy consiste no fato de Gavião Peixoto ter maior número de colonos brasileiros e de “*já residentes no país*”, que dominavam melhor as técnicas agrícolas; ao passo que em Nova Europa predominavam colonos “*recém-chegados*”. Destes, grande parcela não era de agricultores em seu país de origem e, entre os poucos que eram, havia as diferenças de clima e da gama de culturas, consoantes às metodologias agrícolas locais, a serem consideradas.

Chegava a década de 1920 e com ela, conforme coloca Lorenzo e Fonseca (In Marucci, 2007), os saltos qualitativo e quantitativo para as atividades de transformação industrial na região, advindos do crescimento do mercado cafeeiro (e eficiência da atividade cafeeira), da maior disponibilidade de energia elétrica, do grande aumento populacional e da diversificação dos mercados locais. Contudo, até o início dos anos de 1920, as chamadas doenças tropicais grassavam com virulência, principalmente no Núcleo de Gavião Peixoto, pelo fato de este contar com maior número de cursos d’água que Nova Paulicéia e, com isso, contribuir com a proliferação de hemotozoários. Essa situação retraía o potencial da localidade. Mas, a partir do momento em que os resultados obtidos com ações sanitárias se mostraram favoráveis, Gavião Peixoto também passou a enveredar pela trilha do desenvolvimento, solidificando o restabelecimento de sua pujança (FERRARI, 1976, In MARUCCI, 2007).

A partir do Decreto nº 3.649 de 8 de novembro de 1923, Gavião Peixoto saía da tutela do estado e, com a participação do prefeito de Araraquara, Plínio de Carvalho, do presidente da Câmara Municipal araraquarense, Bento de Abreu Sampaio, do delegado capitão Tertuliano Soares Leitão e de Nicodemo Senapechi (influyente agricultor) e Sebastião Ramalho de Mendonça (escrivão de Paz), em 5 de dezembro de 1924, por intermédio do Decreto nº. 1.993, o Distrito de Paz transfere-se de Nova Paulicéia para Gavião Peixoto, onde permanece até hoje. A partir do momento em que Gavião Peixoto passou a ser distrito de Araraquara e administrado por esta, houve uma tutela mais próxima, não obstante de difícil sinergia entre ambos, devido às condições de transporte. Conforme coloca Ferrari (1976), as vias carroçáveis eram precárias e a utilização da ferrovia lançava o distrito mais para a realidade de São Carlos do que à sua própria sede, Araraquara. Tal colocação ganha mais consistência quando se considera a alteração da linha da Douradense. Em decorrência de o trecho



Prefeitura Municipal de Gavião Peixoto

ESTADO DE SÃO PAULO

original entre Ribeirão Bonito e Dourado (via Ferraz Salles) se apresentar muito acidentado, em 1910 foi aberta uma nova linha ligando Ribeirão Bonito diretamente a Trabiju, pelo ramal Sampaio Vidal, o que resultou na diminuição substancial da distância entre Gavião Peixoto e São Carlos, não só em quilômetros como, principalmente, em tempo despendido.

Em 1949 a Cia. Paulista de Estrada de Ferro adquiriu a Douradense, adicionando, à sua linha-tronco, o ramal de Ribeirão Bonito a Novo Horizonte, localidade que havia recebido os trilhos da E. F. Dourado em 1939. Os fatos relevantes da década de 1940 se encerraram com a determinação da comunidade em concluir as obras da Matriz da cidade, com a construção de sua torre.

Em 1976, Gavião Peixoto consegue enfim, no governo de Clodoaldo Medina (1972-1976), um caminho pavimentado até Araraquara, que consistiu em uma estrada asfaltada de aproximadamente 14 quilômetros entre Gavião Peixoto e a Rodovia Washington Luiz a Ibitinga – SP-331 40. A SP-331, desde sua implantação, tornou-se um importante eixo rodoviário para o desenvolvimento não só de Gavião Peixoto como também de Nova Europa, Tabatinga e Ibitinga. Quanto à ligação entre Gavião Peixoto e a SP-331, registra-se que esta foi denominada José Cutrale, o qual, assim como a Família Fischer, proporcionou a alavancagem da citricultura na região nos anos de 1980. Nesse ensejo, salienta-se que na década de 1970 também se deu o início da efetivação da citricultura no município e na região.

Iniciam-se os anos de 1980 e já em 1981, no 1º governo de Waldemar De Santi (1976-1982), era entregue à população, aos 30 dias de agosto, a 1ª creche de Gavião Peixoto; instalada na antiga sede do Centro Cívico XV de Novembro, a qual, conforme já referido, tornou-se patrimônio público fruto de doação feita à Prefeitura pela agremiação. A década de 1980 foi decisiva para a infraestrutura rodoviária de Gavião Peixoto, fato que veio marcar a 2ª gestão de Clodoaldo Medina no distrito, conforme se discorre a seguir:

- Em 19 de agosto de 1984, efetivou-se a ligação pavimentada direta com Araraquara – a Rodovia Nelson Barbieri;
- Em 1986 foi pavimentada, em etapas, a Estrada do Tambaú (obra realizada em parceria entre a Fischer/Citrosuco e a Prefeitura de Araraquara);
- Aos 27 dias de novembro de 1987, mais duas estradas são entregues: a) Rodovia Prefeito Engenheiro José dos Santos – um prolongamento da Rodovia Cottar Tannuri, ligando Gavião



Prefeitura Municipal de Gavião Peixoto

ESTADO DE SÃO PAULO

Peixoto (passando pelas vilas de Ponte Alta e Pedra Branca) à SP-255 (Rodovia Comandante João Ribeiro de Barros); rodovia esta que leva a Boa Esperança do Sul, Dourado, Bocaina e Jaú; e b) Rodovia Leonardo Cruz, no trajeto Gavião Peixoto-Nova Paulicéia-Nova Europa.

Pelo fato de a música ter participação intensa na vida da sociedade gavionense, destaca-se a inauguração do novo coreto na Praça Central, em 23 de dezembro de 1984. Não obstante uma cabível conotação de descaso, quiçá abandono, por parte da cidade-sede nos primeiros anos da década de 1990, enseja-se, pelo fato de a última obra ser exatamente o velório, certa dose de ironia; pois um ano e oito meses após sua inauguração, no dia 21 de maio de 1995, Gavião Peixoto via “falecer sua condição de distrito” e decidia seguir seu próprio destino. Momento em que, por meio de plebiscito, com a presença do governador Mario Covas, o povo gavionense optava pela sua emancipação político-administrativa, iniciando o efetivo processo que encerraria o domínio exercido por Araraquara em Gavião Peixoto (MARUCCI, 2007).

5.4. Gavião Peixoto emancipa-se de Araraquara

Reiterando, Gavião Peixoto já havia passado por uma emancipação no início dos anos de 1920, quando saía da tutela do Estado de São Paulo e se submetia aos auspícios de Araraquara. Foi um processo apenas documental, por meio do Decreto Estadual nº. 3.649 de 8 de novembro de 1923, sem qualquer participação popular. A segunda emancipação, desvinculando-se de Araraquara, foi distinta da primeira, pois, além de o contexto jurídico ser bem mais complexo, teve a chancela da sociedade. Os dados e fatos contidos neste tópico foram obtidos na Resolução nº. 763/94 (gerada a partir do Projeto de Resolução nº. 16 de 1993) da Assembléia Legislativa do Estado de São Paulo, assim como, por intermédio de noticiários da época, pesquisa de campo em órgãos oficiais e anotações pessoais.

Atendidas todas as condições pertinentes à legislação estadual disciplinadora da matéria referente à emancipação do Distrito de Gavião Peixoto, é oficializada a Resolução nº. 763, de 29 de julho de 1994, da Assembléia Legislativa de São Paulo, que diz em seu 1º artigo o seguinte: “*É aprovada a solicitação do Tribunal Regional Eleitoral para a realização de plebiscito referente à emancipação do Distrito de Gavião Peixoto, pertencente ao município de Araraquara*”.



Prefeitura Municipal de Gavião Peixoto

ESTADO DE SÃO PAULO

Como discorrido, o aval plebiscitário obtido em 21 de maio de 1995 pavimentou o caminho para que Gavião Peixoto fosse implantado, efetivamente, como município, com as posses dos Poderes Executivo e Legislativo, em 1º de janeiro de 1997, nos termos das redações dadas a seguir:

Artigo 4.º - *A instalação do Município dar-se-á por ocasião da posse do Prefeito, Vice-Prefeito e Vereadores* (Lei Complementar nº. 651, de 31/7/1990). Artigo 4º - *Os municípios criados pela presente lei serão instalados, com a posse dos Prefeitos, Vice-Prefeitos e Vereadores, nos termos da legislação vigente* (Lei nº. 9.330, de 27/12/1995).

A conduta procedimental, a fim de fundamentar tal *status quo*, sempre se pautou pela obediência dos ritos ditados pelos instrumentos legais vigentes a cada etapa e momento, o que fazia o processo de emancipação estar no diapasão das respectivas instâncias institucionais, doutrinárias e/ou cronológicas. Não obstante as exigências legais serem devida e continuamente observadas e atendidas, dentro do âmbito íntimo do Executivo municipal gavionense, nos primeiros meses de administração estabelecia-se um clima temerário em decorrência do contexto interposto pela promulgação da Constituição Federal de 1988; a qual propiciou uma “explosão” na criação de novos municípios, motivo que fez surgir uma forte corrente contrária ao cenário emancipacionista. Tal fato suscitava a ameaça de Gavião Peixoto poder retornar à condição de distrito, mesmo já instalado como município.

A Constituição Federal de 1988, entre outros pontos, promoveu a descentralização do Estado brasileiro, conferindo novas prerrogativas e responsabilidades aos estados e municípios, assim como uma maior liberdade e autonomia a estes. Os citados autores explanam que, assim como foi dada uma maior liberdade ao município, o próprio processo para sua criação também foi facilitado com a prerrogativa de os estados federados estabelecerem as respectivas normas para tanto. Diferentemente do que ocorria anteriormente, quando a União ditava as regras para a criação de novos municípios, que eram bastante restritivas. Desse modo, o país assistiu a uma verdadeira explosão de novos municípios na década de 1990, quando foram criadas 1.243 novas cidades. Destas, 73 nos sete primeiros anos da década referida no Estado de São Paulo, saltando de 572 para 645 (número que perdura até os dias atuais, em 2006). Na mesma linha de raciocínio, Lorenzetti (2003)⁴⁶ esclarece que até a promulgação da Carta de 1988, o tema de criação de novos municípios era objeto de dispositivo da Constituição Federal de 1967 (artigo 14 e seu parágrafo único); combinada com a Lei Complementar nº 1, de 9 de novembro de 1967, e a Emenda Constitucional nº 1, de 17 de outubro de



Prefeitura Municipal de Gavião Peixoto

ESTADO DE SÃO PAULO

1969. O grande diferencial entre esses dois cenários reside no fato de que o primeiro era extremamente restritivo ao tema e o segundo concebeu uma abertura movida por um ideal de descentralização que cessava a interferência do Poder Central, obedecendo aos ditames estaduais.

Na prática, ainda segundo Lorenzetti (*ibid*), essa opção se revelou danosa. As Leis Complementares Estaduais produzidas para regular o novo dispositivo constitucional estabeleceram, via de regra, requisitos tíbios, propiciando a criação de um enorme número de municípios, muitos dos quais visando ao atendimento de interesses ilegítimos, que não resistiam à confrontação com critérios técnicos. A autora coloca que a maioria dos entes políticos criados não dispunha de receita própria compatível com as demandas de sua auto sustentabilidade (MARUCCI, 2007).

5.5 Gavião Peixoto, agora um município

O aval plebiscitário obtido em 21 de maio de 1995 pavimentou o caminho para que Gavião Peixoto fosse implantado, efetivamente, como município, com as posses dos Poderes Executivo e Legislativo, em 1º de janeiro de 1997, nos termos das redações dadas a seguir: Artigo 4.º - *A instalação do Município dar-se-á por ocasião da posse do Prefeito, Vice-Prefeito e Vereadores* (Lei Complementar nº. 651, de 31/7/1990). Artigo 4º - *Os municípios criados pela presente lei serão instalados, com a posse dos Prefeitos, Vice-Prefeitos e Vereadores, nos termos da legislação vigente* (Lei nº. 9.330, de 27/12/1995).

A conduta procedimental, a fim de fundamentar tal *status quo*, sempre se pautou pela obediência dos ritos ditados pelos instrumentos legais vigente a cada etapa e momento, o que fazia o processo de emancipação estar no diapasão das respectivas instâncias institucionais, doutrinárias e/ou cronológicas.

Não obstante as exigências legais serem devida e continuamente observadas e atendidas, dentro do âmbito íntimo do Executivo municipal gaviõense, nos primeiros meses de administração estabelecia-se um clima temerário em decorrência do contexto interposto pela promulgação da Constituição Federal de 1988; a qual propiciou uma “explosão” na criação de novos municípios, motivo que fez surgir uma forte corrente contrária ao cenário emancipacionista. Tal fato suscitava a ameaça de Gavião Peixoto poder retornar à condição de distrito, mesmo já instalado como município.



Prefeitura Municipal de Gavião Peixoto ESTADO DE SÃO PAULO

Segundo Braga e Pateis a Constituição Federal de 1988, entre outros pontos, promoveu a descentralização do Estado brasileiro, conferindo novas prerrogativas e responsabilidades aos estados e municípios, assim como uma maior liberdade e autonomia a estes. Os citados autores explanam que, assim como foi dada uma maior liberdade ao município, o próprio processo para sua criação também foi facilitado com a prerrogativa de os estados federados estabelecerem as respectivas normas para tanto. Diferentemente do que ocorria anteriormente, quando a União ditava as regras para a criação de novos municípios, que eram bastante restritivas. Desse modo, o país assistiu a uma verdadeira explosão de novos municípios na década de 1990, quando foram criadas 1.243 novas cidades. Destas, 73 nos sete primeiros anos da década referida no Estado de São Paulo, saltando de 572 para 645 (número que perdura até os dias atuais, em 2006).

Na mesma linha de raciocínio, Lorenzetti (2003) esclarece que até a promulgação da Carta de 1988, o tema de criação de novos municípios era objeto de dispositivo da Constituição Federal de 1967 (artigo 14 e seu parágrafo único); combinada com a Lei Complementar nº 1, de 9 de novembro de 1967, e a Emenda Constitucional nº 1, de 17 de outubro de 1969. O grande diferencial entre esses dois cenários reside no fato de que o primeiro era extremamente restritivo ao tema e o segundo concebeu uma abertura movida por um ideal de descentralização que cessava a interferência do Poder Central, obedecendo aos ditames estaduais (MARUCCI, 2007).

5.6 A implantação do Polo Aeronáutico em Gavião Peixoto: com a instalação da EMBRAER

Em 28 de junho de 2000, uma quarta-feira, no Palácio dos Bandeirantes, sede do governo do Estado de São Paulo, era realizada a cerimônia que oficializava Gavião Peixoto como a cidade contemplada para receber um dos maiores investimentos de incentivo empresarial até então realizados pelo governo de Mario Covas.

Depois que o governo do Estado de São Paulo firmou o Protocolo de Intenções, este seguiu à expropriação das áreas, ato procedido por meio do Decreto nº. 45.152, de 4 de setembro de 2000, o qual é transcrito sinteticamente a seguir:

Decreto nº. 45.152, de 4 de setembro de 2000 Publicado no *Diário Oficial do Estado*, em 5/9/2000. DOE-I, p. 2.
Declara de utilidade pública, para fins de desapropriação, áreas de imóveis situadas no Município de Gavião Peixoto, necessárias ao Estado de São Paulo, para a criação de Pólo Industrial, Tecnológico, Aeronáutico e Aeroespacial.



Prefeitura Municipal de Gavião Peixoto
ESTADO DE SÃO PAULO

Artigo 1º - Ficam declarados de utilidade pública, a fim de serem desapropriados pela Fazenda do Estado de São Paulo, por via amigável ou judicial, imóveis a seguir caracterizados, situados no Município de Gavião Peixoto, necessários ao Estado de São Paulo, para a criação de Pólo Industrial, Tecnológico, Aeronáutico e Aeroespacial, imóveis esses que constam pertencer a Roberto Paulino, Geraneo Participações Ltda. E Hibisco Participações Ltda., Agropecuária Affonso Giansante Ltda., Sucocítrico Cutrale Ltda., de acordo com os registros constantes do 2º Cartório de Registro de Imóveis de Araraquara, entre outros...

Artigo 2º - Fica a expropriante autorizada a invocar o caráter de urgência no processo judicial de desapropriação, para os fins do disposto no artigo 15 do Decreto da lei Federal nº. 3.365, de 21 de junho de 1941, alterado pela Lei Federal nº. 2.786, de 21 de maio de 1956.

Artigo 3º - As despesas com a execução do presente decreto correrão por conta de verba própria da Secretaria da Ciência, Tecnologia e Desenvolvimento Econômico.

Artigo 4º - Este decreto entra em vigor na data de sua publicação.
Palácio dos Bandeirantes, 4 de setembro de 2000

MÁRIO COVAS

Com o Protocolo de Intenções firmado e o Decreto 45.152 publicado, a Embraer iniciou a busca por uma sede na área urbana para desenvolver as atividades administrativas de sua nova unidade. Em razão das dificuldades de se encontrar um imóvel compatível às suas necessidades, assim como em decorrência da realidade financeira imobiliária esdrúxula que acabou dominando Gavião Peixoto, a empresa acabou se instalando em parte do Paço Municipal; e, definido seu endereço jurídico, era emitido, em 31 de agosto de 2000, o CGC/MF (CNPJ) nº 60.208.493/0009-39 da nova unidade (com o advento da reestruturação acionária da Embraer, em março de 2006, o CGC foi alterado para 07.689.002/0004-21). Com a posse definitiva das áreas para o governo do Estado de São Paulo, este as cedeu em comodato por 35 anos à Embraer. Assim, aos 21 dias de dezembro de 2000, era lançada a Pedra Fundamental que marcava oficialmente o início das obras do Polo Aeronáutico de Gavião Peixoto (Figura abaixo).



Prefeitura Municipal de Gavião Peixoto ESTADO DE SÃO PAULO



EMBRAER

Esta data marca o início das obras do Pólo Industrial, Tecnológico, Aeronáutico e Aeroespacial de Gavião Peixoto, novo marco do desenvolvimento da Região, de São Paulo e do Brasil.

Mário Covas

Governador do Estado de São Paulo

Alexandre Marucci Bastos

Prefeito Municipal de Gavião Peixoto

José Aníbal Peres de Pontes

Secretário de Ciências, Tecnologia e Desenvolvimento Econômico do Estado de São Paulo

Gavião Peixoto, 21 de dezembro de 2000

Maurício Novis Botelho

Diretor Presidente da Embraer



EMBRAER

Esta data marca o início da primeira etapa de implantação da nova Unidade Industrial Gavião Peixoto.

Geraldo Alckmin

Governador do Estado de São Paulo

Gregório Gulla

Prefeito Municipal de Gavião Peixoto

Maurício Novis Botelho

Diretor Presidente da Embraer

Gavião Peixoto, 11 de junho de 2002

Após a conclusão da instalação da EMBRAER no Município de Gavião Peixoto podemos observar uma transformação repentina em diversos elementos da cidade. Inicialmente, a especulação imobiliária tomou conta de nossa cidade devido a instalação de um grande empreendimento, que efetivamente altera o lócus societal de qualquer pequeno município. Gavião Peixoto adentrou ao cenário nacional mediante a instalação de empresa de grande porte em pequena localidade, o que a fez conhecida em diversos cantos. Desde então, as visitas a cidade por diversos migrantes e turistas passou a ser comum, fenômeno esse que transformou a realidade da pacata cidade. A EMBRAER atualmente ocupa importante papel no cenário econômico nacional e continua sendo das líderes de fabricação de aeronaves no país e das grandes exportadora nacional. Sua atividade no município de Gavião Peixoto, desde 2014, com a vinda da Presidenta da República, a Excelentíssima Senhora Dilma Vana Rousseff e do Excelentíssimo Governador Geraldo Alckmin, se concentra sobre a área de defesa. Praticamente, toda a área de defesa da empresa se encontra instalada em Gavião Peixoto,



Prefeitura Municipal de Gavião Peixoto ESTADO DE SÃO PAULO

cujo principal produto tecnológico atual é o fabrico do cargueiro KC-390 e do caça Gripen, dentre outros aviões.

Abaixo apresentamos imagens da planta da EMBRAER em Gavião Peixoto.





Prefeitura Municipal de Gavião Peixoto
ESTADO DE SÃO PAULO



Primeira Imagem do KC-390, quando da inauguração de sua Planta



Imagem da Pista de Aterrisagem/Decolagem da Embraer Gavião Peixoto (2ª Maior do Planeta)



Prefeitura Municipal de Gavião Peixoto ESTADO DE SÃO PAULO



Primeiro KC-390 Concluído para Testes

Devido a estes elementos efetivamente Gavião Peixoto entra na rota do turismo de negócios, sendo um dos maiores centros atrativos do ponto de vista de negócios no setor da aeronáutica do Estado de São Paulo. São milhares os visitantes que aqui estão durante todo o ano, sendo os mesmos das nacionalidades mais distintas que visitam a empresa em busca de fechar negócios em seus países de origem. Assim torna-se inegável a necessidade de transformar o município em Centro Indutor de Turismo, que certamente muito incrementaria ao município e ao Governo do Estado de São Paulo como um todo. Ademais destes elementos, as outras potencialidades turísticas certamente em muito agregam ao município, na medida em seus rios, cachoeiras, quedas d'água, suas belezas históricas como a Estação Férrea e a Usina Hidroelétrica, as belezas culturais dos tradicionais festejos e a beleza religiosa de suas igrejas, além de seu Parque Ecológico que tem atraído muitos turistas de todas as regiões. Estes fenômenos constituem uma mostra fundamental do intenso poderio atrativo que o município pode representar em curto espaço de tempo, denotando a cidade como um dos destinos turísticos do Estado de São Paulo pelos mais variados motivos.



Prefeitura Municipal de Gavião Peixoto ESTADO DE SÃO PAULO

6. Índices e Dados do Município

Apresentaremos neste capítulo os principais dados sobre o município de Gavião Peixoto em sua curta história de existência enquanto município emancipado. Para tanto, nos valem de dados do IBGE, do Governo do Estado de São Paulo, da pesquisa sobre o município realizada por Marucci (2007) e todos os elementos que são importantes à história constitutiva do município.

Identificação do Município em Relação ao Estado de São Paulo



Símbolos do Município: Bandeira e Brasão de Gavião Peixoto





Prefeitura Municipal de Gavião Peixoto
ESTADO DE SÃO PAULO

Dados Demográficos de Gavião Peixoto

Área da unidade territorial - 2016	243,766	km²
<i>Estabelecimentos de Saúde SUS</i>	4	<i>estabelecimentos</i>
<i>Matrícula - Ensino fundamental - 2015</i>	585	<i>matrículas</i>
<i>Matrícula - Ensino médio - 2015</i>	163	<i>matrículas</i>
<i>Número de unidades locais</i>	183	<i>unidades</i>
<i>Pessoal ocupado total</i>	3.328	<i>peessoas</i>
<i>PIB per capita a preços correntes - 2014</i>	24.304,31	<i>reais</i>
População Residente 2010	4.419	peessoas
População Residente Projeção Censo 2017	4.739	peessoas
<i>População residente - Homens</i>	2.284	<i>peessoas</i>
<i>População residente - Mulheres</i>	2.135	<i>peessoas</i>
<i>População residente alfabetizada</i>	3.730	<i>peessoas</i>
<i>População residente que frequentava creche ou escola</i>	1.767	<i>peessoas</i>
<i>População residente, religião católica apostólica romana</i>	2.971	<i>peessoas</i>
<i>População residente, religião espírita</i>	38	<i>peessoas</i>
<i>População residente, religião evangélicas</i>	1.074	<i>peessoas</i>
<i>Valor do rendimento nominal mediano mensal per capita dos domicílios particulares permanentes - Rural</i>	466,00	<i>reais</i>
<i>Valor do rendimento nominal mediano mensal per capita dos domicílios particulares permanentes - Urbana</i>	541,00	<i>reais</i>
<i>Valor do rendimento nominal médio mensal dos domicílios particulares permanentes com rendimento domiciliar, por situação do domicílio - Rural</i>	1.763,78	<i>reais</i>
<i>Valor do rendimento nominal médio mensal dos domicílios particulares permanentes com rendimento domiciliar, por situação do domicílio - Urbana</i>	1.939,76	<i>reais</i>

Fonte: IBGE - Instituto Brasileiro de Geografia e Estatística, 2010

Dados sobre Área, densidade, IDH, PIB

Área da unidade territorial 2016 (km²)	243,766
Densidade demográfica 2010 (hab/km²)	18,13
Código do Município Gentílico	3516853 Gavionense

INDICADORES

<u>IDH-M/2017</u>	0,763 <u>elevado</u> <u>PNUD/2000</u>^[4]
<u>PIB</u>	<u>R\$ 74 099,098 mil</u> <u>IBGE/2008</u>^[5]
<u>PIB per capita</u>	<u>R\$ 17 492,70</u> <u>IBGE/2008</u>^[5]



Prefeitura Municipal de Gavião Peixoto
ESTADO DE SÃO PAULO

Clima e Hidrografia

Clima: Clima tropical	Bioma: Cerrado
Temperatura Média Anual: 23,8	Umidade Relativa do Ar (Média Anual): 48%
Formação Vegetal: Mata Ciliar (Floresta Ripária): adensamento da vegetação localizada ao longo do curso dos rios, formando a mata que protege a margem dos rios da erosão e abriga os animais silvestres.	Solos: Areias Quartzosas, Planossolos e Litólicos e Hidromórficos
Relevo: Planícies Aluviais, Colinas Amplas e Colinas Médias	Aspectos geológicos: Domínio das coberturas da sedimentares e Vulcano-sedimentares mesozoicas e paleozoicas pouco a moderadamente consolidadas, associadas a grandes e profundas bacias sedimentares do tipo sinéclise.
Bacia Hidrográfica: <u>Rio Jacaré-Guaçu; Rio Itaquê.</u>	

Dados Educação

Docentes por nível			
Variável	Gavião Peixoto	São Paulo	Brasil
Pré-escolar	19	633,04	3.079,06
Fundamental	49	2.946,13	15.495,21
Médio	11	1.299,71	5.697,34
Números de escolas por nível			
Variável	Gavião Peixoto	São Paulo	Brasil
Pré-escolar/Berçário	2	122,48	1.050,40
Fundamental	1	148,17	1.340,77
Médio	1	64,32	279,93
Matrículas por nível			
Variável	Gavião Peixoto	São Paulo	Brasil
Pré-escolar	126	10.868,71	49.165,25
Fundamental	585	53.307,30	278.253,38



Prefeitura Municipal de Gavião Peixoto
ESTADO DE SÃO PAULO

Médio	163	18.505,13	80.748,81
--------------	-----	-----------	-----------

Número de matrículas, por série escolar 2008 - 2015								
	2008	2009	2010	2011	2012	2013	2014	2015
Creche	151	109	140	131	159	159	175	177
Pré-escola	186	128	101	121	110	126	145	126
Ensino fundamental	621	700	675	667	646	634	581	585

Quadro das Avaliações Educacionais - Anos Iniciais do Ensino Fundamental - ANA - Série Histórica – Gavião Peixoto/SP

IBGE | Cidades | Infográficos | São x Fundação Seade | Perfil dos Municípios Paulist: x ana.inep.gov.br/ANA/ x +

ana.inep.gov.br/ANA/ Pesquisar

INEP InepData - Consulta de Informações Educacionais Efetuar Sign-out

Painel Educacional Municipal

Distribuição percentual dos estudantes por nível de proficiência - Leitura (prova objetiva)

Nível	Percentual		
	2013	2014	2016
Nível 1 (Até 425 pontos)	0,00%	10,17%	1,85%
Nível 2 (Maior que 425 até 525 pontos)	43,87%	44,07%	38,89%
Nível 3 (Maior que 525 até 625 pontos)	43,87%	37,29%	40,74%
Nível 4 (Mais que 625 pontos)	12,26%	8,47%	18,52%

Distribuição percentual dos estudantes por nível de proficiência - Escrita (prova discursiva)

Nível	Percentual		
	2013	2014	2016
Nível 1 (Menor que 350 pontos)		8,47%	0,00%
Nível 2 (Maior ou igual a 350 e menor que 450 pontos)		8,47%	5,56%
Nível 3 (Maior ou igual a 450 e menor que 500 pontos)		3,39%	0,00%
Nível 4 (Maior ou igual a 500 e menor que 600 pontos)		67,80%	87,04%
Nível 5 (Maior ou igual a 600 pontos)		11,86%	7,41%

Distribuição percentual dos estudantes por nível de proficiência - Matemática (prova objetiva)

Nome	Percentual		
	2013	2014	2016
Nível 1 (Até 425 pontos)	5,03%	10,00%	3,57%
Nível 2 (Maior que 425 até 525 pontos)	22,01%	36,67%	32,14%
Nível 3 (Maior que 525 até 575 pontos)	30,50%	28,33%	12,50%
Nível 4 (Maior que 575 pontos)	42,45%	25,00%	51,79%

PT 12:38 04/11/2017



Prefeitura Municipal de Gavião Peixoto ESTADO DE SÃO PAULO

Dados Históricos IDEB

Quadro das Avaliações Educacionais Gavião Peixoto/SP- Anos Iniciais do Ensino Fundamental - Prova Brasil - Participação

Médias de Proficiência da sua Rede

Resultado nas edições anteriores - 5º ano

Língua Portuguesa Matemática

Ano

2013	186,97	203,75
2015	207,10	221,29

Evolução Notas IDEB

The screenshot shows the IDEB website interface. The main heading is 'IDEB - Resultados e Metas'. Below it, there are search filters for 'Município' (GAVIÃO PEIXOTO), 'UF' (SP), 'Rede de ensino' (Municipal), and 'Série / Ano' (4ª série / 5º ano). A table displays the 'Ideb Observado' and 'Metas Projetadas' for the years 2005 to 2021. The observed IDEB score for Gavião Peixoto in 2015 is 5.9, which is highlighted in green. The projected metas are 5.2, 5.4, 5.7, 5.9, 6.2, and 6.5 for the years 2007 to 2021 respectively.

Município	Ideb Observado						Metas Projetadas							
	2005	2007	2009	2011	2013	2015	2007	2009	2011	2013	2015	2017	2019	2021
Gavião Peixoto			4.9	5.0	5.2	5.9			5.2	5.4	5.7	5.9	6.2	6.5

Obs:

- * Número de participantes na Prova Brasil insuficiente para que os resultados sejam divulgados.
- ** Sem média na Prova Brasil 2015. Não participou ou não atendeu os requisitos necessários para ter o desempenho calculado.
- *** Calculado a partir da proficiência média dos alunos nas avaliações estaduais, em decorrência do extravio de provas e impossibilidade do cálculo da proficiência para a Prova Brasil.
- **** Calculado a partir da proficiência média dos alunos na Prova Brasil com participação inferior a 50%, em decorrência do extravio de provas.

Os resultados marcados em verde referem-se ao Ideb que atingiu a meta.



Prefeitura Municipal de Gavião Peixoto ESTADO DE SÃO PAULO

Os dados apresentados abaixo nos permitem observar as projeções positivas da educação no município. De forma geral todos os indicadores apresentaram melhoras, algumas delas significativas como o resultado da Prova referente a Avaliação Nacional de Aprendizagem divulgada em 2017. Tal retrato condiz com o investimento que tem sido feito na área da educação e com as melhorias globais atinentes a mesma, tal qual a implantação do sistema integral de ensino. No que se refere ao clima observamos o mesmo como propício a prática do turismo, sendo o mesmo ensolarado na maioria dos dias. Ainda é importante que o município apresenta uma série de matas absolutamente preservadas, sendo excelentes a prática do ecoturismo. Achei que misturou o assunto educação com clima. Essa informação do clima não pode ser colocada em outro lugar?

Taxas de Criminalidade

Delegacias				
DM - Gavião Peixoto				
Ano	Homicídio Doloso	Furto	Roubo	Furto e Roubo de Veículo
2001	1	15	9	4
2002	0	13	3	1
2003	0	21	1	2
2004	1	16	1	4
2005	0	22	5	1
2006	0	30	0	4
2007	1	36	0	5
2008	0	23	1	4
2009	2	11	3	0
2010	0	6	1	1
2011	0	25	0	2
2012	1	16	4	0
2013	0	17	9	2
2014	0	31	5	1
2015	0	13	0	3
2016	0	22	2	1

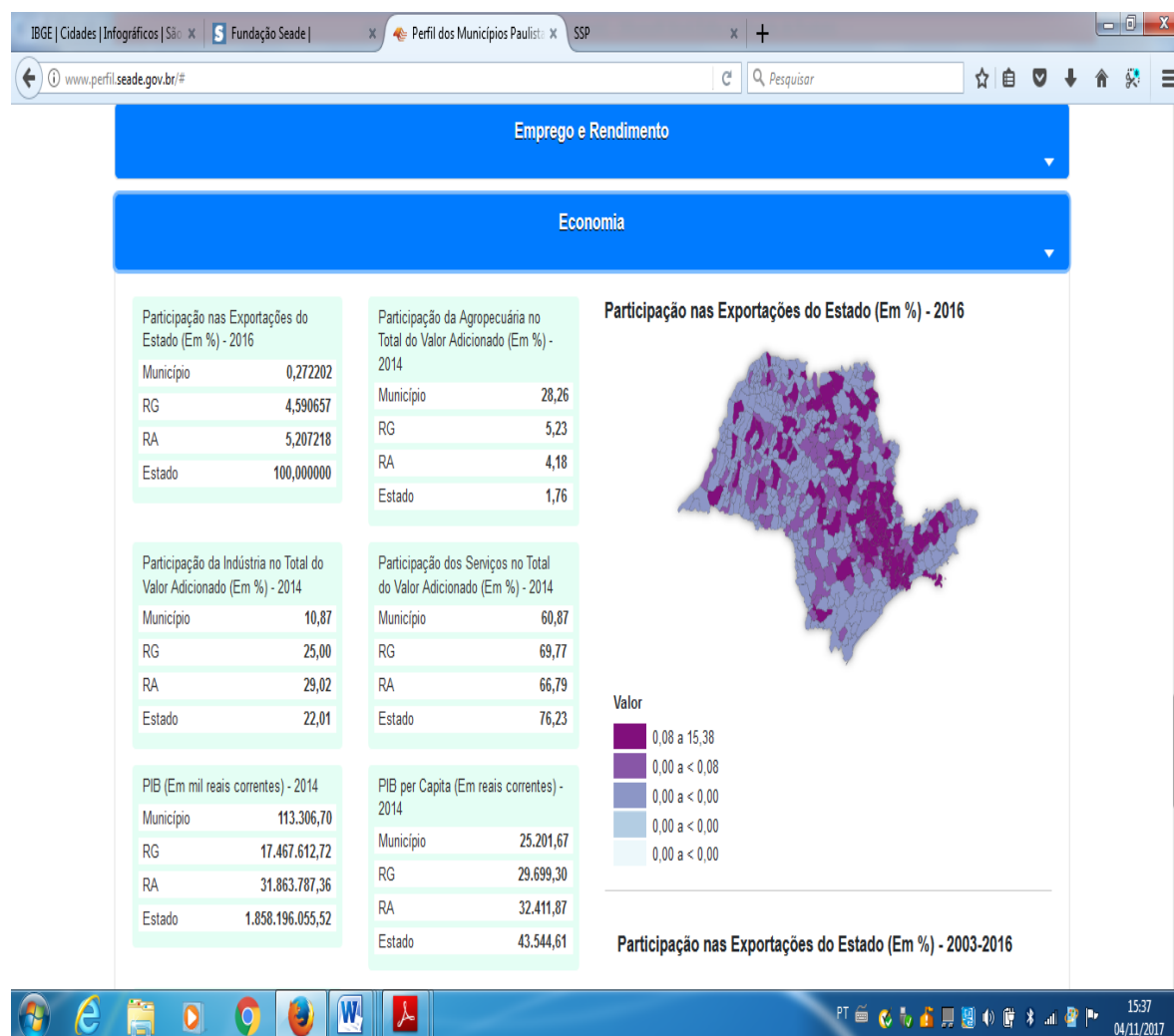
Fonte: Secretaria de Segurança Pública do Estado de São Paulo



Prefeitura Municipal de Gavião Peixoto ESTADO DE SÃO PAULO

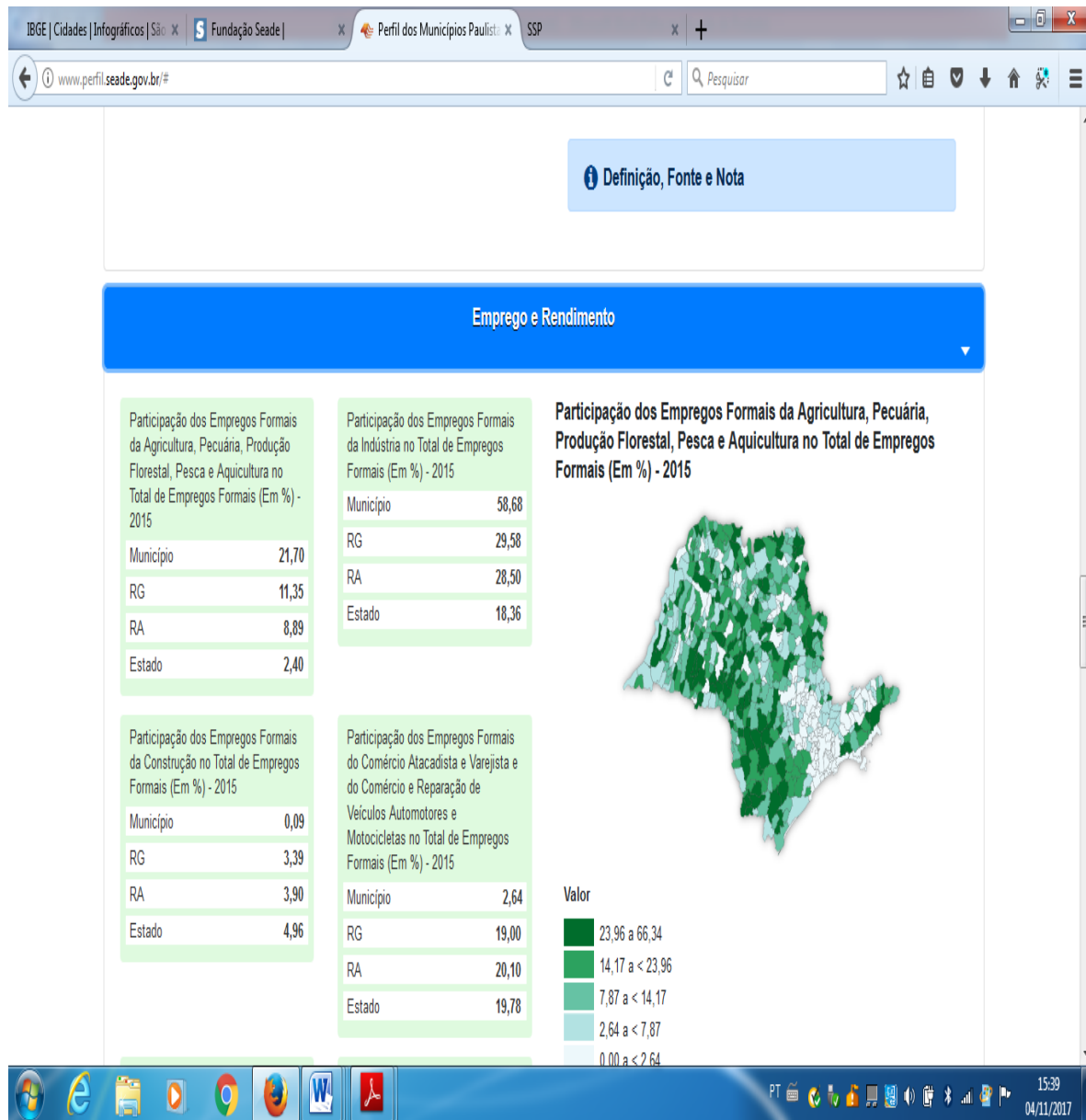
Na figura acima percebemos o baixíssimo índice de criminalidade no município. Cabe ressaltar que o último homicídio registrado ocorreu em 2012, ou seja, há mais de 05 anos, o que torna Gavião Peixoto um dos municípios mais seguros do Estado de São Paulo. Outros dados importantes merecem atenção como o baixo número de roubo e roubo á veículo, prática que tem sido comum em outras cidades e que tem afugentado diversos turistas. Somente três ocorrências foram registradas em 2015 e em 2016, número extremamente reduzido. Esse dado demonstra o bom papel que vem sendo desempenhado pela Polícia Militar do Estado de São Paulo em parceria com o município.

Índices Econômicos



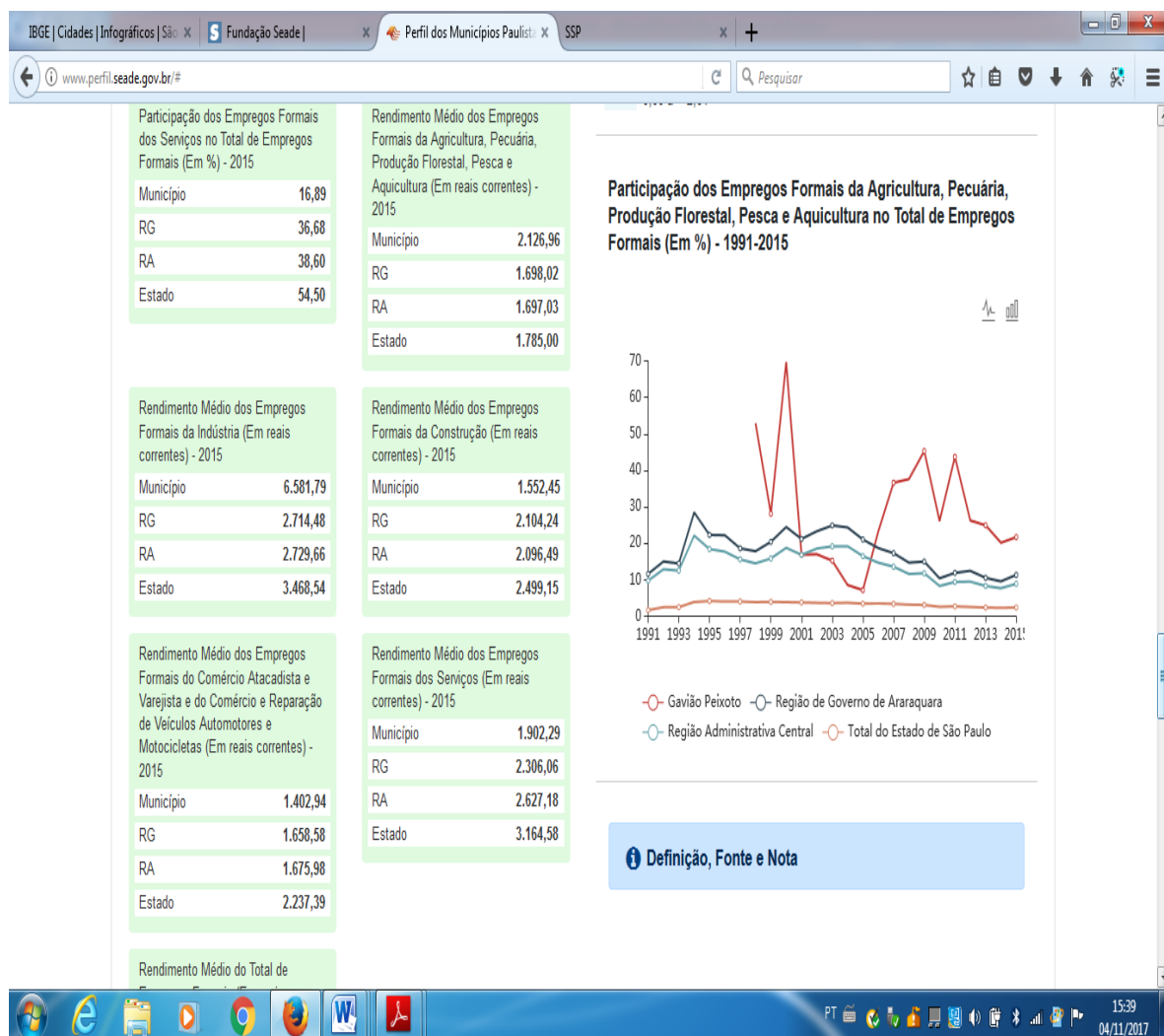


Prefeitura Municipal de Gavião Peixoto ESTADO DE SÃO PAULO





Prefeitura Municipal de Gavião Peixoto ESTADO DE SÃO PAULO



Pessoas Ocupadas por Setor

Pessoas ocupadas por setor 2007 - 2013							
	2007	2008	2009	2010	2011	2012	2013
Agricultura	1825	1686	1630	1695	1493	1661	1238
Comércio	113	44	36	51	57	61	73
Indústria	1936	2084	1936	1899	1800	1907	1912
Serviços	1187	287	338	352	438	363	354

Fonte: IBGE - Instituto Brasileiro de Geografia e Estatística

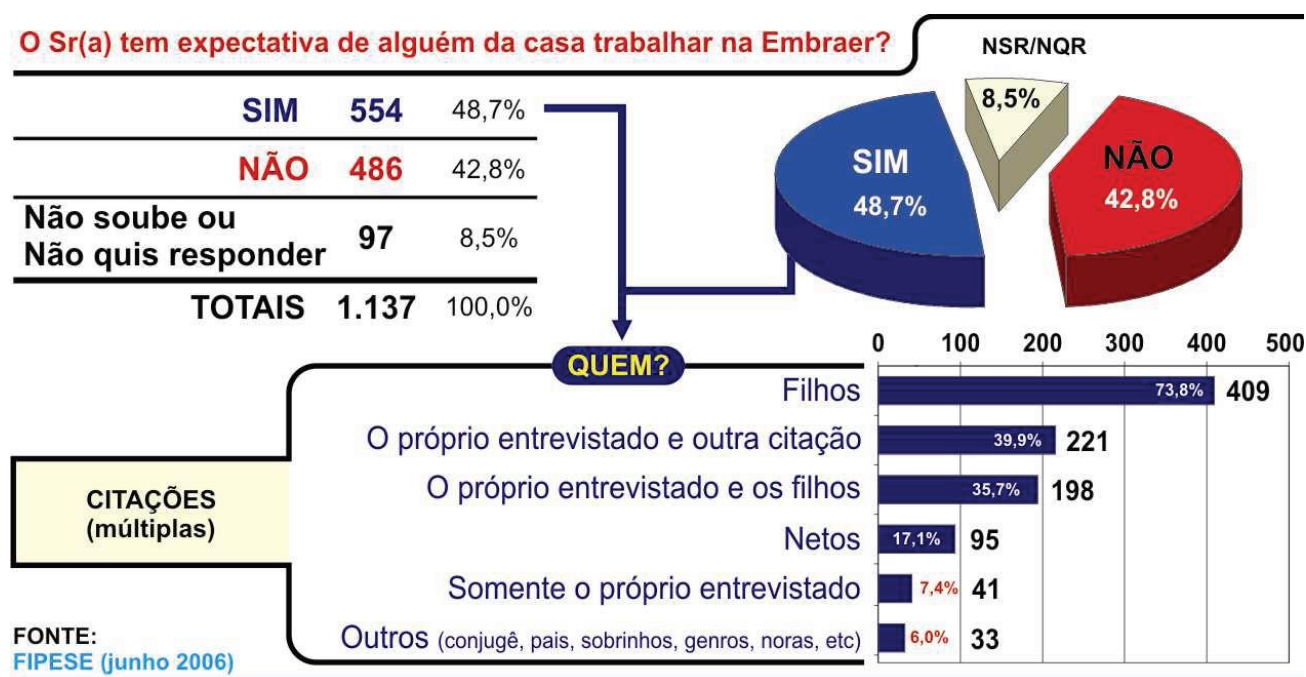
Os dados econômicos do município de Gavião Peixoto retratam a primazia que a Embraer desempenha enquanto agregador da principal atividade econômica do município, na medida em que



Prefeitura Municipal de Gavião Peixoto
ESTADO DE SÃO PAULO

a indústria representa percentual significativa do nível de empregabilidade e também corporifica a renda mais expressiva apresentada pelos munícipes, até mesmo quando comparada a outras atividades industriais ocorridas em municípios da mesma região administrativa. Estes dados que se apresentam hoje foram objeto de análise em sua protoforma, na medida em que ainda não estavam sedimentados, por Marucci (2007), que analisou os perfis laboriosos e atitudinais da população de Gavião Peixoto. Estes dados foram produzidos em 2007, mas certamente nos ajudam a compreensão mais geral do município como um todo. Apresentaremos gráficos/tabelas que ilustram uma análise da situação ocupacional do município há uma década, dados estes que em sua boa parte se repetem até os dias atuais e encontram guarida nos dados por nós apresentados.

TABELA 1. Expectativa popular de alguém da família vir a trabalhar na Embraer (Retirada de Marucci, 2007)

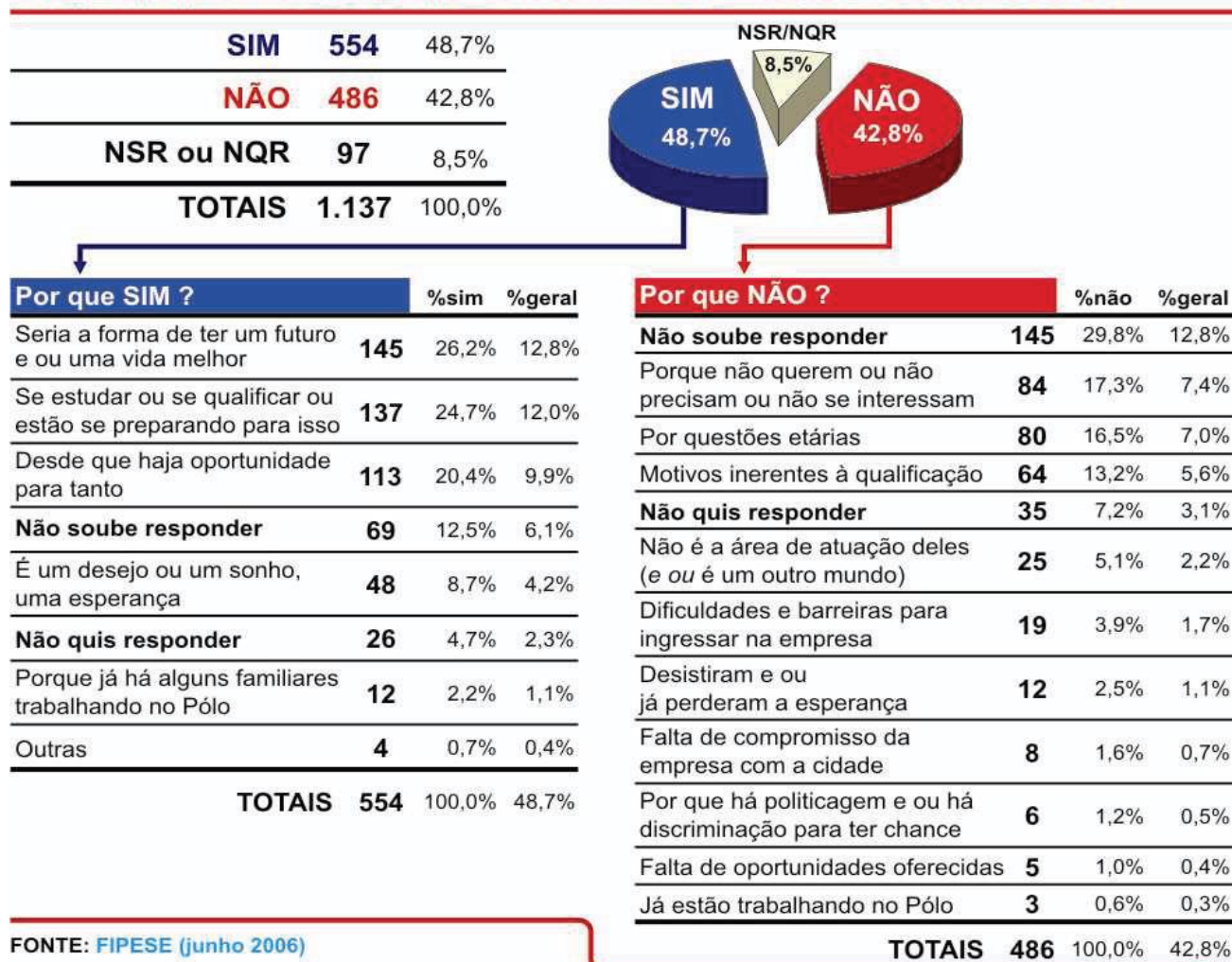




Prefeitura Municipal de Gavião Peixoto
ESTADO DE SÃO PAULO

TABELA 02 Os porquês das expectativas de alguém da família vir ou não a trabalhar na Embraer (Retirada de Marucci, 2007).

O Sr(a) tem expectativa de alguém da casa trabalhar na Embraer? (Por que SIM ou NÃO)



FONTE: FIPSE (junho 2006)

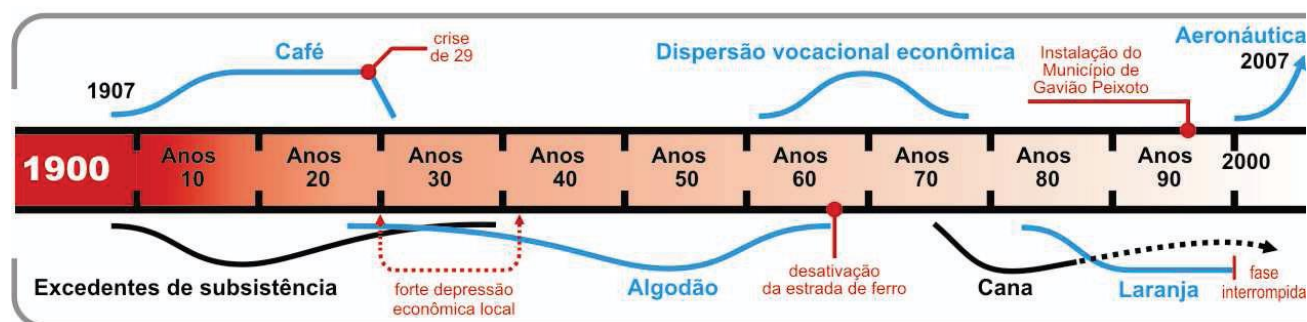
Citado dado demonstra cristalinamente a importância e o desejo da população de Gavião Peixoto em trabalhar na empresa Embraer, que é o principal centro agregador em potencial de mão de obra do município e a instituição que melhor remunera. Estes dados estão obnubilados na anátena ter um futuro melhor. Nesse diapasão torna-se evidente a vocação de Gavião Peixoto no que se refere ao desenvolvimento do turismo de negócios, todavia, e isto é importante assinalar é justamente no sentido de valorização desta característica, mas também na diversificação da mesma que reside a construção deste Plano Diretor de Turismo, o qual objetiva diversificar ainda mais a



Prefeitura Municipal de Gavião Peixoto ESTADO DE SÃO PAULO

economia do município, aproveitando outras importantes potencialidades que o mesmo apresenta. Este é o desafio que consolidamos a partir deste momento, ou seja, efetuar a dinamização do turismo para que este represente um importante papel e filão da sociedade gavionense. São vários os exemplos que demonstram a possibilidade de tal intento, tais como a cidade de Brotas, Ibitinga, dentre outras e é justamente nesta linha de conduta que objetivamos trilhar nossos passos constitutivos de uma nova sociedade.

Linha Geral da Economia de Gavião Peixoto (Retirada de Marucci, 2007)



O gráfico de linha de tempo é representativo no que diz respeito à composição histórica das atividades econômicas de Gavião Peixoto. O mesmo representa com clareza meridiana as sucessões dos diferentes tempos históricos e a predominância do setor aeronáutico em 2000 quando da implantação da Embraer.

Outros dados estatísticos importantes do Município de Gavião Peixoto

Total de Veículos no Município

Variável	Gavião Peixoto	São Paulo	Brasil
Automóveis	1.289	17.247.123	51.296.981
Caminhões	69	669.056	2.684.227
Caminhões-trator	5	162.501	606.679
Caminhonetes	202	1.825.129	6.880.333
Caminhonetas	76	1.105.626	3.053.759
Micro-ônibus	15	118.291	383.325
Motocicletas	147	4.378.772	20.942.633
Motonetas	9	828.036	3.990.558
Ônibus	24	155.317	601.522
Tratores	0	10.695	30.896
Utilitários	4	225.204	707.152



Prefeitura Municipal de Gavião Peixoto
ESTADO DE SÃO PAULO

Fonte: IBGE - Instituto Brasileiro de Geografia e Estatística

Pirâmide Populacional

Pirâmide Populacional						
Idade	Gavião Peixoto		São Paulo		Brasil	
	Homens	Mulheres	Homens	Mulheres	Homens	Mulheres
0 a 4 anos	162	148	1.361.616	1.313.756	7.016.614	6.778.795
5 a 9 anos	178	161	1.457.203	1.403.430	7.623.749	7.344.867
10 a 14 anos	187	174	1.687.826	1.637.087	8.724.960	8.440.940
15 a 19 anos	200	207	1.667.482	1.636.426	8.558.497	8.431.641
20 a 24 anos	230	211	1.835.222	1.802.466	8.629.807	8.614.581
25 a 29 anos	212	196	1.881.495	1.908.294	8.460.631	8.643.096
30 a 34 anos	185	164	1.741.346	1.815.101	7.717.365	8.026.554
35 a 39 anos	174	169	1.549.270	1.634.851	6.766.450	7.121.722
40 a 44 anos	172	153	1.444.230	1.536.444	6.320.374	6.688.585
45 a 49 anos	148	128	1.308.853	1.444.270	5.691.791	6.141.128
50 a 54 anos	116	100	1.149.501	1.286.603	4.834.828	5.305.231
55 a 59 anos	89	87	930.303	1.057.688	3.902.183	4.373.673
60 a 64 anos	68	78	705.940	831.069	3.040.897	3.467.956
65 a 69 anos	44	47	499.180	609.906	2.223.953	2.616.639
70 a 74 anos	53	44	371.655	484.550	1.667.289	2.074.165
75 a 79 anos	38	30	246.532	354.796	1.090.455	1.472.860
80 a 84 anos	17	25	150.452	246.113	668.589	998.311
85 a 89 anos	8	8	63.558	121.030	310.739	508.702
90 a 94 anos	3	3	20.758	45.806	114.961	211.589
95 a 99 anos	0	1	4.534	12.323	31.528	66.804
Mais de 100 anos	0	1	917	2.317	7.245	16.987

Fonte: IBGE - Instituto Brasileiro de Geografia e Estatística

Dados Domiciliares

Rendimento Domiciliar per capita - 2010	
Até 1/2 salário mínimo	164
De 1/2 a 1 salário mínimo	445
De 1 a 2 salários mínimos	532
De 2 a 5 salários mínimos	148
Mais de 5 salários mínimos	15

População residente, por grupos de idade - 2010	
0 a 14 anos	1017
15 a 59 anos	2941
60 anos ou mais	461



Prefeitura Municipal de Gavião Peixoto
ESTADO DE SÃO PAULO

População residente e domicílios 1980 - 2010					
	1970	1980	1991	2000	2010
Domicílios	-	-	-	1068	1334
População	-	-	-	4126	4419

Número de eleitores, por grupos de idade - 2010	
16 e 17 anos	78
18 a 69 anos	3604
70 anos ou mais	246

Dados da Saúde

Estabelecimentos de Saúde			
Variável	Gavião Peixoto	São Paulo	Brasil
Federais	0	29	950
Estaduais	0	181	1.318
Municipais	4	5.640	49.753
Privados	0	8.365	42.049

O município possui uma Pronto Socorro Municipal (Unidade de Pronto Atendimento); 02 Núcleos da Saúde da Família; 01 Unidade Básica da Saúde com Centro de Fisioterapia Especial E Núcleo de Apoio a Saúde da Família.

Notificações de dengue registradas 2007 - 2012					
2007	2008	2009	2010	2011	2012
-	4	2	5	28	

O município enfrentou sérios problemas com a explosão de casos de dengue em 2011, mas que felizmente foi solucionado desde 2012, se mantendo inalterado até aqui.

Dados Coleta Lixo; Abastecimento de Água e Esgoto Sanitário (Fonte: Governo do Estado de São Paulo)

Coleta de Lixo - Nível de Atendimento - Censo Demográfico (Em %) - 2010

Município 100,00

RG 99,83

RA 99,85

Estado 99,66

Abastecimento de Água - Nível de Atendimento - Censo Demográfico (Em %) - 2010

Município 100,00

RG 99,43

RA 99,50

Estado 97,91



Prefeitura Municipal de Gavião Peixoto
ESTADO DE SÃO PAULO

[Esgoto Sanitário - Nível de Atendimento - Censo Demográfico \(Em %\) - 2010](#)

[Município 99,82](#)

[RG 98,95](#)

[RA 98,96](#)

[Estado 89,75](#)

Cabe frisar que até o ano de 2017 o município conseguiu a universalização do tratamento de esgoto no que se refere a coleta e também a tratamento, posto que o mesmo tenha construído sua Estação de Tratamento de Esgoto, que tem capacidade para realização de toda a coleta do esgoto produzida pelo município, já computando a perspectiva de crescimento populacional por vários anos.

Estes dados apresentam um interessante panorama da cidade de Gavião Peixoto, destacando alguns de seus principais indicadores, tendo como aspectos favoráveis o bom número de estabelecimentos de saúde em relação a quantidade de habitantes que o município possui, o que permite certamente espaço para atendimentos de turistas dos mais diversos, sem qualquer sobrecarga. Ademais, o município realizou ótimo trabalho no que diz respeito a coleta e tratamento de esgoto domiciliar, sendo abastecido também por água de ótima qualidade. Sua malha urbana está em ótimo estado de conservação e quase toda asfaltada. Estes elementos certamente fazem de Gavião Peixoto um local extremamente agradável a prática do turismo como um todo. Passemos agora a destacar seus marcos localizadores.



Prefeitura Municipal de Gavião Peixoto
ESTADO DE SÃO PAULO

7. Inserção regional e acessibilidade – acesso rodoviário, ferroviário, hidroviário, principais vias urbanas;

Apresentaremos abaixo os principais marcos localizadores de Gavião Peixoto tomando por marco a capital Brasília e a cidade de São Paulo, principal centro irradiador de uma miríade de relações sociais, turísticas e econômicas desenvolvidas no país. São Paulo, inegavelmente congrega aquilo que de melhor e mais moderno temos em nosso Estado no que se refere a indução do turismo como um todo. O município de Gavião Peixoto, por estar situado no Centro do Estado de São Paulo possui fácil rota de acesso para quem transita pelo Estado. Ele não fica longe de nenhum ponto em específico devido a sua posição central. A maioria das rotas de acesso se dá por rodovias, estradas ou pelo transporte aéreo, na medida em que o município possui pista de pouso e decolagem localizada no interior da Embraer. Já o transporte hidroviário e ferroviário se mostra incipiente. Uma importante forma de turismo tem se dado também pelo percurso de bicicletas nas estradas vicinais, principalmente na Estrada Nelson Barbieri devido a seu bom estado de conservação. Ademais, a conservação das estradas rurais tem se mostrado extremamente satisfatória, o que tem permitido a difusão desta prática a cada dia mais comum na cidade.

Localização

Brasília	880 km
São Paulo	320 km
Campinas	225 km
Ribeirão Preto	126 km
Araraquara	28 km

Distância da Capital por rodovia

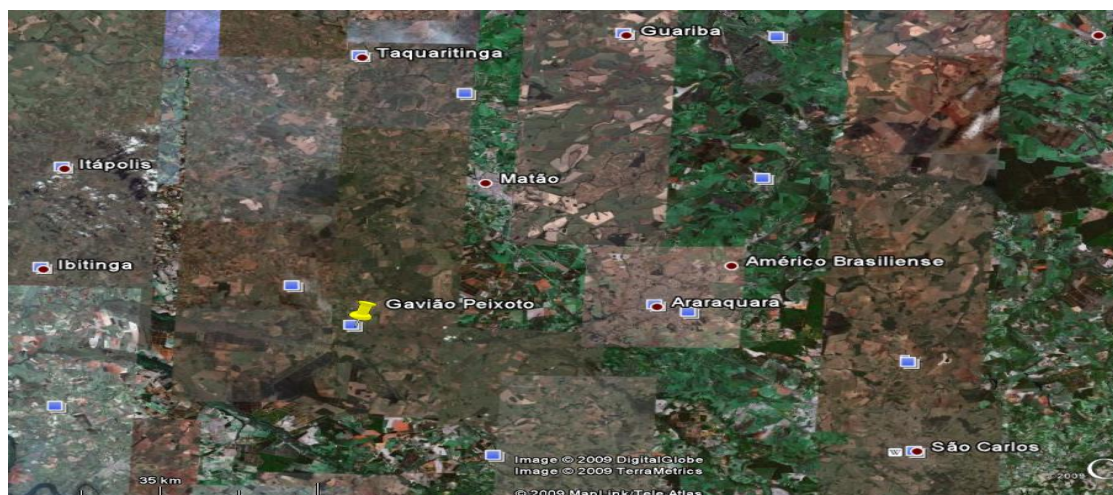
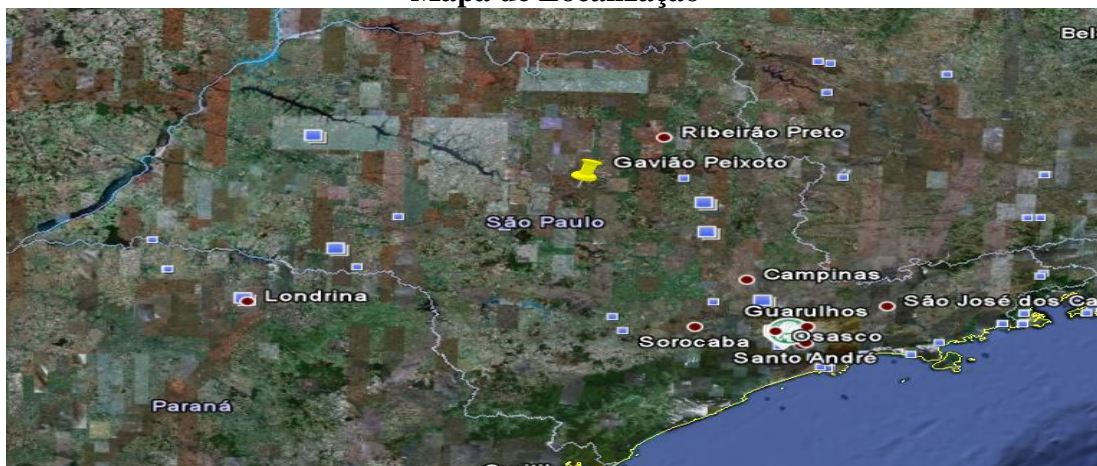
320 km

Região hidrográfica	(UGRHI – 13) Tietê/Jacaré
Relevo	Irregular (meado da “cuesta”)
Altitude	505 metros
Vegetação	Mata Atlântica residual
Clima	Tropical temperado



Prefeitura Municipal de Gavião Peixoto
ESTADO DE SÃO PAULO

Mapa de Localização





Prefeitura Municipal de Gavião Peixoto

ESTADO DE SÃO PAULO

7.1 Acesso a Gavião Peixoto por rodovias Estaduais

Uma das mais importantes rodovias estaduais é a Washington Luís (SP – 310) e uma das mais bem conservada do país, atualmente é administrada pelas empresas Centrovias e Triângulo do Sol. Seu traçado segue na direção noroeste do Estado, partindo das Rodovias Anhanguera Km 153 e Bandeirantes Km 158, no município de Cordeirópolis e terminando no acesso ao município de Mirassol. Sua extensão quase não tem curvas, apresentando apenas um trecho perigoso na Serra dos Padres em Corumbataí e São Carlos e em uma depressão um pouco antes de Araraquara.

A rodovia que dá acesso a Gavião Peixoto depois de deixar a Whashington Luís (SP – 310) é a Rodovia Deputado Victor Maida (SP – 331), rodovia esta que com a implantação da EMBRAER no Município de Gavião Peixoto teve investimentos do Governo do Estado para sua melhoria. Contudo, o principal acesso a Gavião Peixoto se dá pela Rodovia Nelson Barbieri, que recebeu recape após implantação da empresa EMBRAER e se constitui como principal ponto de acesso ao município e a empresa. Também são ligantes de Gavião Peixoto a rodovia José Cutrale que recebe o trânsito da Rodovia Victor Maida e incorpora todo o fluxo das cidades de Matão e Taquaritinga. Compõem ainda o rol de estradas a Estrada Vicinal Leonardo Cruz que liga o município de Gavião Peixoto ao de Nova Europa, cortando o bairro de Nova Pauliceia. Ainda se destaca como rota importante a Rodovia Engenheiro José dos Santos.

7.2 Acesso a Gavião Peixoto por transporte aéreo

O transporte aéreo pode ser realizado utilizando os aeroportos de Araraquara (30 Km), Bauru (118 Km) e Ribeirão Preto (125 Km) e a própria pista da EMBRAER para casos específicos (a qual já foi apresentada em fotos anteriores).

7.3 Acesso a Gavião Peixoto por Hidrovia

O transporte hidroviário não possui larga difusão no município de Gavião Peixoto, contudo o Rio Jacaré-Guaçu permite deslocamentos de barco em áreas do município. Entretanto, falar em canal hidroviário não nos parece muito adequado neste momento. Existe a utilização do rio como forma de deslocamento, mas sem a construção dos corredores hidroviários, transporte ainda insipiente no país.



Prefeitura Municipal de Gavião Peixoto

ESTADO DE SÃO PAULO

7.4. Acesso a Gavião Peixoto por Ferrovias

Gavião Peixoto não possui transporte ferroviário. O município era cortado pela Douradense, antiga estrada de ferro estadual, mas hoje este percurso se encontra desativado. Resta a memória e o local daquele que foi centro de passagem importante do Estado de São Paulo e que objetivaremos recuperar após implantação deste Plano Diretor no seu formato turístico. O município que possui ferrovia mais próximo é o de Araraquara, contudo, somente para transporte de carga.

7.5 Principais Vias Urbanas

Gavião Peixoto possui como principais vias urbanas a Alameda Fratuci, que liga alguns pontos importantes a partir do Centro da Cidade, tais como o Parque Ecológico, a cachoeira do Perovão, além de permitir acesso lindeiro ao rio Jacaré-Guaçu. Também como via importante destacamos a Avenida das Acácias, principal via do município e que corta o mesmo quase que ao meio, servindo de ponto de passagem de diversos caminhões e veículos que se utilizam da rodovia Washington Luiz e Victor Maida. O fluxo de veículos nesta via é absolutamente intenso e, praticamente, durante 24 horas por dia. Também não podemos esquecer das alamedas que cortam o centro da cidade e envolvem a Praça da Matriz, que é dos principais cartões postais do município. As vias estão todas em ótimo processo de conservação e permitem aos veículos trafegarem com relativa condição de conforto.



Prefeitura Municipal de Gavião Peixoto
ESTADO DE SÃO PAULO

8. Legislação Municipal

- O município de Gavião Peixoto não possui Lei específica sobre o turismo, aliás, este Plano Diretor de Turismo, será encaminhado a Câmara Municipal de Gavião Peixoto se tornando assim o primeiro instrumento efetivo e direcionado de política municipal de turismo;

- O município possui Plano Diretor, sendo que o mesmo tem um capítulo destinado especificamente ao turismo. O Plano Diretor transformou-se em Lei Complementar n.087 de 10 de dezembro de 2015. O mesmo destaca em seu artigo 18, que são diretrizes da política de turismo:

- I. Estabelecer política de desenvolvimento integrado do turismo, articulando-se com os municípios da região;
- II. Fomentar a vocação turística do Município;
- III. Garantir desenvolvimento do município mediante atividades turísticas visando a sustentabilidade ambiental como forma de garantir a qualidade de vida da população;

Já em seu artigo 19, o mesmo destaca que o desenvolvimento do turismo se dará mediante as seguintes ações estratégicas:

- I. Catalogar potenciais turísticos do Município;
- II. Promover e incentivar o turismo como fonte de desenvolvimento social e econômico;
- III. Elaborar o Plano Municipal de Turismo como forma de Regular a atividade e que sejam necessárias ao aproveitamento das potencialidades do Município tendo como princípios as orientações do desenvolvimento sustentável;
- IV. Promover atividades voltadas para o desenvolvimento da economia turística do município viabilizando o aproveitamento das suas potencialidades, qualificando serviços e elaborando projetos;
- V. Promover programas educacionais voltados para a sensibilização, conscientização e capacitação de empresários, comunidades e grupos sociais específicos quanto a importância do desenvolvimento do turismo local;
- VI. Incentivar o agroturismo, o turismo rural e o turismo de aventura;



Prefeitura Municipal de Gavião Peixoto
ESTADO DE SÃO PAULO

- VII. Promover atividade turística do município objetivando a geração de empregos e renda e melhoria da qualidade de vida da população;
- VIII. Desenvolver programas de capacitação turística e gerencial para empresários e trabalhadores do setor turístico;
- IX. Adotar as providências para a captação de recursos junto aos organismos estaduais, federais, internacionais e à iniciativa privada para o fomento do turismo local;
- X. Implantar o turismo industrial.

✚ Já no que se refere a Legislação Ambiental, Urbana e Rural a mesma não especifica qualquer tópico ao turismo, seja sua implantação ou restrição.

Colocado estes elementos se torna cristalina as potencialidades e possibilidades de desenvolvimento do turismo no município, aliás, o próprio Plano Diretor versa em artigo específico sobre a necessidade desse desenvolvimento que tantos frutos trará ao município como um todo. Inegável dizer que a consolidação de Gavião Peixoto como município de interesse turístico terá impactos favoráveis sobre toda a população e toda a região, na medida em que o turismo é segmento que se articula e está em íntima relação a confluência de cidades. Todos os componentes que precisavam ser estabelecidos para Gavião Peixoto se afirmar como potência turística estão dados. Resta agora explorar o rol destas potencialidades e colocar as metas projetivas em fase de execução. Esta é a complexa tarefa que temos adiante.



Prefeitura Municipal de Gavião Peixoto

ESTADO DE SÃO PAULO

9. Mapas do Município

Apresentamos abaixo alguns mapas que permitem a melhor identificação do local em que Gavião Peixoto está situado dentro do Estado de São Paulo, assim como sua posição dentro da Região Central e, por fim Mapa detalhado dos marcos de Gavião Peixoto, desde sua criação até os dias presentes.

A) Posição Geográfica no Estado de São Paulo

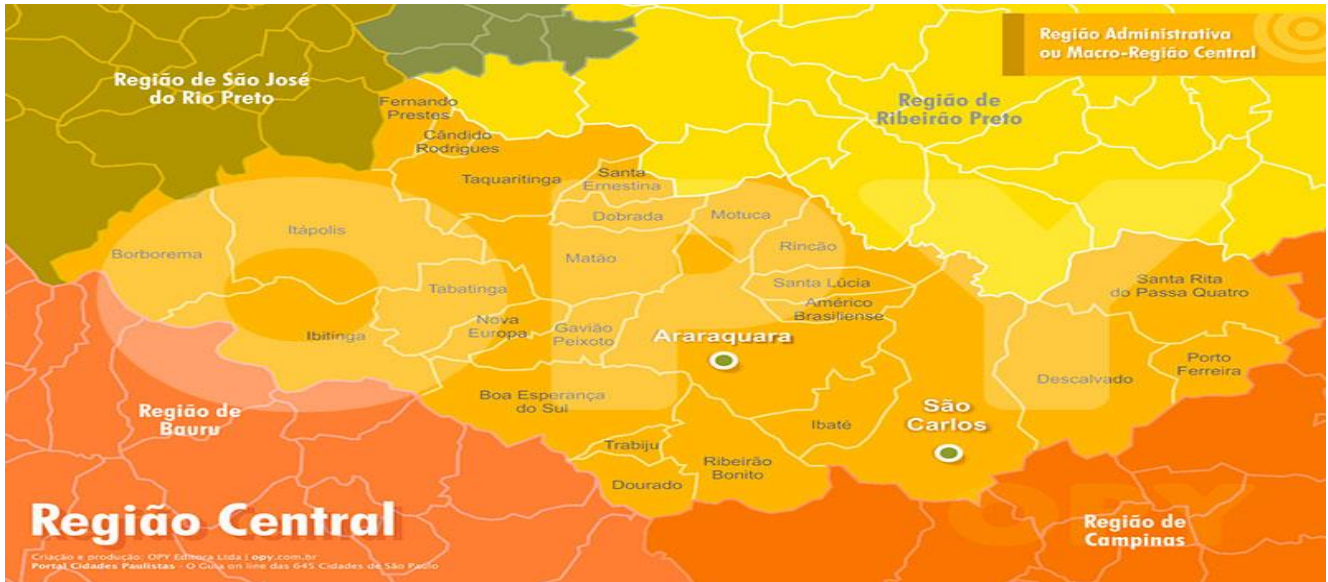


B) Mapa da Região Administrativa Central do Estado de São Paulo

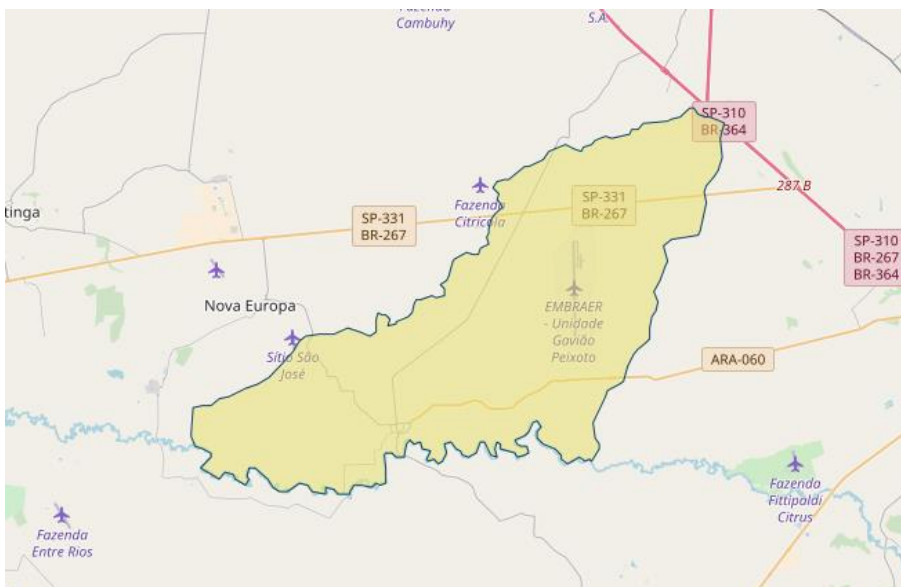




Prefeitura Municipal de Gavião Peixoto ESTADO DE SÃO PAULO



C) Mapa De Gavião Peixoto em sua cartografia atual





Prefeitura Municipal de Gavião Peixoto
ESTADO DE SÃO PAULO

10. Sobre o COMTUR – Conselho Municipal de Turismo de Gavião Peixoto.

✚ O Conselho Municipal de Turismo de Gavião Peixoto foi instituído pela Lei n. 655 de 16 de março de 2017, sendo posteriormente retificado pela Lei n.676 de 28 de novembro de 2017.

O mesmo é distribuído da forma como segue:

I - 4 (quatro) representantes do Poder Executivo distribuídos da seguinte forma:

- a) 01 representante da Secretaria de Juventude, Esportes, Lazer e Turismo
- b) 01 representante da Secretaria da Educação;
- c) 01 representante da Secretaria Municipal de Cultura;
- d) 01 representante da Secretaria Municipal de Meio Ambiente e Agricultura

II – 2 (dois representantes da Câmara Municipal de Vereadores)

III – 12 (doze) representantes da sociedade civil distribuídos da seguinte forma

- a) 01 representante do Comércio;
- b) 01 Representante do Setor Rural;
- c) 01 Representante do Setor Hoteleiro;
- d) 01 Representante dos Restaurantes;
- e) 07 Representantes da Sociedade Civil Geral;
- f) 01 representante com formação em turismo se houver, caso contrário um estudante universitário.”

O COMTUR de Gavião Peixoto se reúne todo mês desde maio de 2017 e tem em Acylyno Marcondes Rezende Júnior seu presidente, o qual é representante da sociedade civil e tem vasta experiência na promoção de turismo no Estado de Mato Grosso do Sul. Cabe ressaltar que o mesmo se configura como presidente da região Centro Paulista de turismo, definida pelo Estado de São Paulo. Os principais temas discutidos nas reuniões do COMTUR dizem respeito à transformação de Gavião Peixoto em importante esfera de turismo e no pensar de ferramentas sobre como o município pode incrementar suas práticas turísticas. Cabe ressaltar a participação ativa do COMTUR na elaboração deste Plano Diretor, posto que suas ideias tenham servido como premissa para elaboração do documento aqui materializado, assim como a pesquisa de demanda realizada. Sem o COMTUR este estágio atual jamais seria alcançado, pois além da inércia atitudinal presente antes do ato de sua criação era nítido a não intervenção mais direta sobre esta esfera. Desta forma, podemos afirmar com pouca margem de erro que o COMTUR tornou a esfera do turismo interesse de grande relevância ao município como um todo.



Prefeitura Municipal de Gavião Peixoto

ESTADO DE SÃO PAULO

Participação no Desenvolvimento Regional

Gavião Peixoto tem sido assídua na participação do fomento regional do turismo, na medida em que faz parte do grupo nominado Centro Paulista, inclusive sendo referenciada no Mapa do Turismo Brasileiro. Aliás, imperioso ressaltar que o Presidente Municipal do COMTUR de Gavião Peixoto também o é Presidente da Região Turística Centro Paulista, conduzindo todas as sessões desde a criação da região turística em maio de 2017. Este dado demonstra o quão importante tem sido o destaque dado ao município de Gavião Peixoto no que se refere as questões atinentes ao turismo como um todo. Os principais elementos destacados nas reuniões da região Centro Paulista também fazem parte deste Plano Diretor, agora apresentado.



Prefeitura Municipal de Gavião Peixoto
ESTADO DE SÃO PAULO

CAPÍTULO II – INVENTÁRIO/DIAGNÓSTICO



Prefeitura Municipal de Gavião Peixoto

ESTADO DE SÃO PAULO

11. Apresentação dos principais elementos que fazem parte da oferta turística de Gavião Peixoto

11.1) Atrativos Naturais:

Os atrativos naturais compõem diversas formas de turismo, sendo que em Gavião Peixoto as mais destacadas são certamente o Ecoturismo, o Turismo de Pesca e o Turismo de Aventura. Citada forma de turismo pode ser definida como aquela que utiliza de forma sustentável o patrimônio natural e cultural do município, incentivando sua conservação e busca de formação de consciência ambientalista com o objetivo de promoção do bem-estar da população. Neste sentido, estão inseridos neste ethos todas as formas de turismo em que a motivação principal do turista é a observação e apreciação da natureza, podendo inclusive corresponder ao seu uso, desde que de maneira responsável e consciente, tal qual a atividade da pesca.

Em Gavião Peixoto temos vários locais que são potenciais de atrativos naturais, os quais serão destacados a seguir:



RIO JACARÉ-GUAÇU

A cidade de Gavião Peixoto é banhada pelo Rio Jacaré-Guaçu, importante rio do Estado de São Paulo, que banha uma série de municípios. Em Gavião Peixoto ele possui uma característica especial, a citar, o mesmo é lindeiro as divisas municipais, facilitando assim a exploração de suas múltiplas potencialidades. Sua utilização pode se dar tanto para a Pesca, como para a prática de esportes de aventura como o Bóia Cross.

Gavião Peixoto é certamente dos melhores destinos de pesca de toda a região central, devido a característica de sua bacia hidrográfica, que apresenta poucas variações em seu curso e diversos peixes em seu leito. Apresentamos abaixo algumas fotos ilustrativas deste importante rio que cultiva múltiplas histórias da comunidade e dos visitantes de Gavião Peixoto. Como não poderia deixar de ser diferente, como qualquer rio, o mesmo representa mais do que um fator econômico. É fato




Prefeitura Municipal de Gavião Peixoto ESTADO DE SÃO PAULO

gerador de vida, das famosas histórias de pescador e de múltiplas amizades, as mais diversas formadas nas suas margens. O município de Gavião Peixoto teve papel essencial no seu cuidado, na medida que em 2017 construiu sua Estação de Tratamento de Esgoto que trata todos os efluentes municipais, deixando assim de poluir este importante cartão de visitas do município. Vejamos algumas imagens do Rio Jacaré-Guaçu.



Rio Jacaré Guaçu



Rio Jacaré Guaçu



*Antiga Ponte Férrea sobre o
Rio Jacaré Guaçu*



*Pescadores sobre a Ponte do Tambaú
(Rio Jacaré Guaçu)*

Ademais, o Rio Jacaré-Guaçu também é utilizado em Gavião Peixoto para a prática dos chamados esportes de aventura, tal como o Bóia-Cross, que permite uma relação intimista do sujeito



Prefeitura Municipal de Gavião Peixoto ESTADO DE SÃO PAULO

para com a natureza que a circunda, neste caso o rio. Apresentamos também algumas fotos desta prática realizada no mesmo.



Fotos da Prática de Esportes de Aventura no Rio Jacaré-Guaçu em Gavião Peixoto

PARQUE ECOLÓGICO MUNICIPAL FAMÍLIA CAMURRE

Um dos locais mais fascinantes de Gavião Peixoto é certamente o Parque Ecológico Municipal. Edificado sobre lajes rochosas o mesmo apresenta uma característica surpreendente, com seus lagos artificiais, diversos peixes, aves das mais diversos, além das trilhas contidas no local. Inaugurado em maio 2016 têm recebido uma série de turistas que viajam ao município para visitar especificamente sua área, alguns tem retornado quase que todo o final de semana. O Parque



Prefeitura Municipal de Gavião Peixoto

ESTADO DE SÃO PAULO

Ecológico é gratuito e fica situado na Alameda Fratuci, marco 0, centro de Gavião Peixoto. É local extremamente preservado, bem cuidado e que permite diversas atividades recreativas. É acessível em todas as suas formas, possuindo, inclusive, a primeira academia da inclusão do município de Gavião Peixoto, espaço absolutamente único para a passagem nos finais de semana ou nos finais da tarde para relaxar pós rotinas duradouras e longas do trabalho. Abaixo apresentamos algumas de suas imagens:





Prefeitura Municipal de Gavião Peixoto
ESTADO DE SÃO PAULO



Foto do Parque Ecológico Gavião Peixoto


O Parque Ecológico Municipal possui grande área e ligantes diversos. Com sua vegetação típica é visita imperdível a quem chega a Gavião Peixoto.



Prefeitura Municipal de Gavião Peixoto ESTADO DE SÃO PAULO

✚ MATA DOS MACACOS

Ponto turístico também fundamental do município é a chamada Mata dos Macacos, local de vegetação preservada e com grandes potencialidades turísticas devido a fauna local. A Mata dos Macacos é um fragmento residual de mata atlântica, localizado na Fazenda Alabama e encontra-se a três quilômetros da sede do Município, tendo como Rota de Acesso a Estrada Vicinal Nelson Barbieri, que liga os municípios de Gavião Peixoto a Araraquara. A Mata fica situada no Km 03 da Estrada, tendo como ponto zero o trevo de Gavião Peixoto sentido Araraquara. Nela presenciamos um grande numero de macacos-prego (Cebus apella), fenômeno que atrai várias pessoas a fim de observar os animais em seu habitat natural. Citada Fazenda pertence a Família Zanin, que realizou nos últimos tempos um trabalho de recuperação da mata com reflorestamento formador de corredor ecológico, ligando a Mata dos Macacos com a mata ciliar do Rio Jacaré Guaçu, que possibilitará daqui a alguns anos passagem até o rio para os macacos e outros animais existentes no local.



Mata dos Macacos



Crianças da Escola Municipal "Parque das Nações" visitam a Mata dos Macacos





Prefeitura Municipal de Gavião Peixoto ESTADO DE SÃO PAULO

☚ CACHOEIRAS E QUEDAS D'ÁGUA

Fundamental também no que se refere ao potencial turístico do Município de Gavião Peixoto, principalmente ao segmento do Ecoturismo, são as inúmeras Cachoeiras e Quedas d'água que o município possui em sua extensão, muitos inexploradas pelo homem. Dentre elas, podemos citar:

1. **Santo do Candóca:** trata-se de lugar coberto de belezas naturais e propício a esportes de aventura, localizado no Rio Jacaré Guaçú, encontra-se à aproximadamente 2,5 km da sede do Município, onde o Rio se divide formando duas pequenas ilhas, cercadas por várias corredeiras; um belo local pra se visitar e um ótimo trecho para a pratica do rafting.




Salto do Candóca



Prefeitura Municipal de Gavião Peixoto
ESTADO DE SÃO PAULO

2. **Cachoeira do Perovão:** A Cachoeira do Perovão se encontra muito próxima a área urbana do Município, trata-se de uma pequena cachoeira localizada quase que de forma aderente ao Parque Ecológico Municipal. O Parque está situado no Perímetro Urbano do Município, na Alameda Fratuci, marco 0, sendo que a cachoeira dista 980 metros do Parque. Apesar de pequena não deixa de ser muito bonita, além de possuir fácil acesso, ótima para ser visitada por pessoas com dificuldade em se locomover em trilhas e terrenos íngremes, na medida em que possui poucas inclinações, podendo ser percorrida por cadeirantes com relativa tranquilidade.





Cachoeira do Perovão



Prefeitura Municipal de Gavião Peixoto
ESTADO DE SÃO PAULO

3. **Cachoeira do Hórebe:** O Córrego do Horébe tem sua nascente a aproximadamente dois quilômetros e meio da sede do Município; ao longo de seu caminho passa pela zona urbana da cidade e continua seu trajeto entrecortando a Fazenda Primavera com várias corredeiras. Antes de desaguar no Rio Jacaré Guaçú ele mostra sua maior beleza, uma cachoeira de aproximadamente dezoito metros de altura, desconhecida até mesmo pelos moradores mais antigos da cidade por se encontrar em um local de difícil acesso, todavia ótimo para realização de trilhas pela mata.



4. **Cachoeira do Arangá:** Localizada na Fazenda Arangá essa cachoeira encontra-se a aproximadamente dez quilômetros de distancia da sede do Município, de fácil acesso é a cachoeira mais conhecida de Gavião Peixoto e muito visitada,
Alameda Fratuci, 100 – Fone (16) 3338.9999 – CEP. 14813000- GAVIÃO PEIXOTO/SP



Prefeitura Municipal de Gavião Peixoto ESTADO DE SÃO PAULO

principalmente por moradores do Município de Araraquara. A mesma se encontra na via de acesso que liga o município a Embraer, por isso, é conhecida por todos. Sua chegada se dá pela Estrada Vicinal Nelson Barbieri.



5. Cachoeiras do Tanquinho e São Bernardo: Ambas estão situadas na Fazenda São Bernardo, que se encontra na divisa entre os Municípios de Gavião Peixoto e Araraquara. O local é de encantadora beleza natural, estando a 15 Km do Marco Zero do Município de Gavião Peixoto, sendo que sua chegada se dá pelo interior da



Prefeitura Municipal de Gavião Peixoto
ESTADO DE SÃO PAULO

Fazenda que se encontra as margens da Estrada Vicinal Nelson Barbieri. As fotos abaixo destacam a dimensão e grandiosidade das mesmas. A cachoeira do tanquinho recebe seu nome, pois a mesma aparenta o formato do utensílio doméstico, enquanto que a Queda de São Bernardo representa um paredão intocável pelo homem.



Cachoeira do Tanquinho





Prefeitura Municipal de Gavião Peixoto ESTADO DE SÃO PAULO



Cachoeira do São Bernardo

✚ CICLOTURISMO E MOUNTAIN BIKING

Nos últimos tempos Gavião Peixoto tem se notabilizado também pela prática do cicloturismo e do Mountain Bike, as quais tem atraído um número cada vez maior de participantes de toda a região. Os mesmos aproveitam, principalmente os finais de semana, para a prática de atividades físicas que congreguem hábitos de vida mais saudável em interação com a natureza. Citados elementos são reflexos do desenvolvimento da cidade para este tino turístico, que tem atraído diversas pessoas de toda a região para o município. Apresentamos abaixo foto de dois eventos realizados recentemente, que envolvem citadas práticas:

Cicloturismo – viagens / passeios de bicicleta,

Dia 18 de Outubro - Domingo - 9 hs.

9ª Etapa da Copa São Paulo de Ciclismo
COPA SÃO PAULO DE CICLISMO (2ª GP Edmilson de Nola Sp)

GAVIÃO PEIXOTO-SP - PROVA DE ESTRADA
CONCENTRAÇÃO E LARGADAS: Praça da Igreja Matriz

CATEGORIAS:
Infante/Juvenil - Até 14 anos
Juvenil Masculino - 15 e 16 anos
Juvenil Feminino - Até 16 anos
Júnior Masculino - 17 e 18 anos
Júnior Feminino - 17 e 18 anos
Elite Masculino - 19 anos em diante (Cicl. técnico)
Elite Feminino - 19 anos em diante
Sênior A - 30 a 39 anos
Sênior B - 40 a 49 anos
Master A - 50 a 59 anos
Master B - 60 anos em diante
Open (Não Federado) - Única e livre idade
Mountain Bike (Hobby) - Livre idade

TAXAS DE INSCRIÇÃO:
01 Volta - Categoria: Infante/Juvenil - Júnior Fem. - Júnior Fem. - Federações (com foto 3x4) - R\$ 12,00 - (sem foto 3x4)
02 Volta - Open Speed (Idad. completa) - R\$ 40,00 (Idad. incompleta)
Multa por perda ou esquecimento de nº de identificação

OBS: Ciclistas acima de 60 anos: ISENTOS DE TAXAS

Troféus e Medalhas do 1º ao 5º colocado:
Categoria Elite Masculino - Bônus em dinheiro:
1º - R\$ 200,00 - 2º - R\$ 150,00 - 3º - R\$ 100,00

ORDEM DA 1ª LARGADA - 9 hs.
03 Voltas - Júnior Masculino - Open
02 Voltas - Master B e Juvenil Misto (Júnior)
01 Volta - Infante/Juv. e Juvenil Fem. (Júnior)

ORDEM DA 2ª LARGADA (Ao término da 1ª Bateria)
03 Voltas - Elite Masculino - Sênior A
02 Voltas - Master A - Sênior B
02 Voltas - Elite Feminino - Júnior Feminino (Júnior)
01 Volta - Mountain Bike

OBS: RETIRAGEM E LIMITAÇÃO DE CAMBIO PARA AS CATEGORIAS DE BASE.
Infante/Juvenil - 5,22 m.
Juvenil Masculino e Feminino - 7,93 m.
Júnior Masculino e Feminino - 7,93 m.

Patrocinadores: H2O VIMA, Silk Sport, LINDAR

INFORMAÇÕES: (16) 99463-8513 e 99182-6286 (Wuder) - (16) 3413-5889 e 99135-9488 (Alessandró)

1º MIB GPX
Gavião Peixoto-SP

Parque Ecológico

30 abril 2017

Fotos de Eventos Recentes Ocorridos em Gavião Peixoto



Prefeitura Municipal de Gavião Peixoto

ESTADO DE SÃO PAULO

Estes são os principais elementos que podemos nominar como atrativos naturais do município e que favorecem a prática do Ecoturismo das mais diversas formas. O município tem por objetivo consolidar este tipo de prática turística como estratégia fundamental de conservação e preservação da natureza de forma a contribuir para o desenvolvimento socioeconômico regional. Este é dos segmentos de turismo que mais crescem no país, sendo responsável por importante parcela do PIB, além disso, tem sido setor que gera empregos e necessita de baixos investimentos como um todo, pois o principal elemento está na exploração daquilo que já há de disponível de maneira ética e responsável.

11.2 – Atrativos Culturais

Entende-se por atrativo turístico cultural, aqueles elementos da cultura que, ao serem utilizados para fins turísticos, passam a atrair fluxos turísticos. São os bens e valores culturais de natureza material e imaterial produzidos pelo homem e apropriados pelo turismo, da pré-história à época atual, como testemunhos de uma cultura, representados por suas formas de expressão; modos de criar, fazer e viver; as criações científicas, artísticas e tecnológicas; as obras, os objetos, os documentos, as edificações e demais espaços para destinos diversos; os conjuntos urbanos e sítios de valor histórico, paisagístico, artístico, arqueológico, paleontológico, ecológico e científico. Nesse sentido Gavião Peixoto possui alguns elementos que podem ser definidos como atrativos culturais e também caracterizado como Turismo Cultural e Turismo Religioso. Passemos a eles:

PRAÇA DA MATRIZ E IGREJA DE SANTO ANTÔNIO

Seguramente, um dos importantes atrativos turísticos do Município de Gavião Peixoto é a Praça da Matriz, com sua Igreja de Santo Antônio. A Praça foi reformulada há pouco tempo e encontra canteiros floridos, que tem atraído diversas pessoas para passar suas tardes e, principalmente, os sábados e domingos. Já a Igreja da Matriz é um templo quase centenário e possui uma das estruturas mais belas dos templos paroquiais da região central. Sua visão aérea forma em geometria um crucifixo, sendo que a Praça da Matriz possui configuração a partir do holograma da



Prefeitura Municipal de Gavião Peixoto ESTADO DE SÃO PAULO

Rosa dos Ventos. A cada dia a Praça da Matriz ganha novos ares com o florescimento de suas flores e plantas. É sinônimo de Espaço Público bem cuidado e respeitado pelos cidadãos. Apresentamos abaixo algumas fotos de sua beleza:



Fotos da Praça da Matriz e da Igreja de Santo Antônio



Prefeitura Municipal de Gavião Peixoto

ESTADO DE SÃO PAULO


Cabe ressaltar que a Praça citada recebe as festividades de final de ano do município, além de algumas festividades da própria Igreja Católica do Município. O Padroeiro do Município é Santo Antônio e as festividades são comemoradas em todo o mês de junho. São diversas as pessoas que participam ao longo de todo o ano de celebrações na igreja e também aproveitam para desfrutar a beleza de nossa Praça da Matriz.

✚ A Igreja e a Estação Férrea de Nova Pauliceia

O Bairro de Nova Pauliceia foi fundado juntamente com o de Gavião Peixoto mediante decreto de criação dos núcleos coloniais Cambuhy em 1907. Nova Pauliceia abrigou um dos pontos da antiga estação férrea douradense, a qual interligava dezenas de cidades no Estado de São Paulo. Como elementos de beleza no bairro temos a Igreja de Nossa Senhora Mãe dos Homens, a qual tem suas festividades comemoradas no bairro de Nova Pauliceia em todo o mês de agosto, além do antigo prédio da Estação Férrea, ainda intacto. O Bairro de Nova Pauliceia está situado a 03 Km de Gavião Peixoto no sentido Nova Europa pela Vicinal Leonardo Cruz. O mesmo recebeu grande revitalização em 2017, a qual dotou o bairro de toda a infraestrutura necessária, posto que o mesmo não possui estas condições dadas. Nova Pauliceia é local bucólico, conta com poucos habitantes, em sua maioria muito antigos da cidade, e possui clima agradável e ameno. E neste bairro também que está situado o Cemitério Municipal. Abaixo apresentamos fotos da antiga Estação Ferroviária, da Capela da Igreja e também do bairro em si.



*Antiga Estação Ferroviária no
Bairro de Nova Paulicéia*



*Capelinha Santíssima Trindade no alto
do Morro do Bergoci em N. Paulicéia*



Prefeitura Municipal de Gavião Peixoto
ESTADO DE SÃO PAULO



Igreja do Bairro de Nova Paulicéia



Coreto na Pracinha em Nova Paulicéia



Imagens Entrada Bairro Nova Paulicéia; Quadra do Bairro e Cemitério Municipal

✚ A Usina Hidrelétrica de Gavião Peixoto – PCH César Martins da Silveira

O município possui uma das mais antigas usinas hidrelétricas do Estado de São Paulo (situada na Via de Acesso a Boa Esperança do Sul, Km 01), e seguramente das mais belas e bem cuidadas do país, sendo que, a mesma inegavelmente está relacionada ao patrimônio histórico e cultural de nossa cidade, conforme demonstra fotos elencadas (retiradas de Marucci, 2007), as quais



Prefeitura Municipal de Gavião Peixoto ESTADO DE SÃO PAULO

apresentam a obra inicial, a primeira turbina da mesma, instalada em 1919 e a versão da Usina Hidrelétrica Atual. Apresentamos abaixo algumas fotos desta incrível obra de engenharia que até hoje recebe diversas visitas com o objetivo de conhecer a área.



Imagem da Usina Após sua Construção Finalizada



Prefeitura Municipal de Gavião Peixoto

ESTADO DE SÃO PAULO

A usina hidrelétrica, construída pela Companhia de Força e Luz de Jaú, começou a ser formada em 1908, construção esta que durou mais de 15 anos. Por incrível que pareça, os operários ficavam alojados no local onde é hoje a praça da cidade. Com a usina, interesses econômicos trouxeram novos habitantes para Gavião Peixoto, representando o primeiro marco de seu desenvolvimento. O segundo seria pela instalação do primeiro seringal do Estado de São Paulo em 1917, que ficava as margens do município limítrofe de Boa Esperança do Sul. Estes seguramente são os primeiros estopins de desenvolvimento que se acentuou de maneira abrupta com a instalação da Unidade da Embraer.

11.3 Atrativos Econômicos e de Negócios

A EMBRAER

Pelo entendimento de que o foco principal do turismo em Gavião Peixoto é o de negócios, ainda que não se resuma a isso, na medida em que o município possui uma série de outras potencialidade, exploraremos como uma das vertentes os impactos gerados pela instalação de uma unidade da EMBRAER (situado no Km 13 da Estrada Vicinal Nelson Barbieri) enquanto polo atrativo de negócios, na medida em que existe um grande fluxo de turistas no município derivado desta atividade econômica.

A cidade foi escolhida como sede de uma das unidades da empresa em 2000. Desde então uma nova realidade se configurou sobre a pequena cidade. Após a conclusão da instalação da EMBRAER no Município de Gavião Peixoto podemos observar uma transformação repentina em diversos elementos da cidade. Inicialmente, a especulação imobiliária tomou conta de nossa cidade devido a instalação de um grande empreendimento, que efetivamente altera o lócus societal de qualquer pequeno município. Gavião Peixoto adentrou ao cenário nacional mediante a instalação de empresa de grande porte em pequena localidade, o que a fez conhecida em diversos cantos. Desde então, as visitas a cidade por diversos migrantes e turistas passou a ser comum, fenômeno esse que transformou a realidade da pacata cidade. A EMBRAER atualmente ocupa importante papel no cenário econômico nacional e continua sendo das líderes de fabricação de aeronaves no país e das grandes exportadora nacional. Sua atividade no município de Gavião Peixoto, desde 2014, com a vinda da Presidenta da República, a senhora Dilma Vana Roussef e do Excelentíssimo Governador



Prefeitura Municipal de Gavião Peixoto ESTADO DE SÃO PAULO

Geraldo Alckmin, se concentra sobre a área de defesa. Praticamente, toda a área de defesa da empresa se encontra instalada em Gavião Peixoto, cujo principal produto tecnológico atual é o fabrico do cargueiro KC-390 e do caça Grippen e A4, dentre outros aviões.

Abaixo apresentamos imagens da planta da EMBRAER em Gavião Peixoto.



Imagem da Pista de Aterrisagem/Decolagem da Embraer Gavião Peixoto (2ª Maior do Planeta) e também da primeira planta da aeronave KC – 390.

Abaixo apresentaremos fotos real do KC-390 e foto ilustrativa do FX/Grippen, ambos produzidos na Planta de Gavião Peixoto.



Prefeitura Municipal de Gavião Peixoto
ESTADO DE SÃO PAULO



Devido a estes elementos efetivamente Gavião Peixoto adentrou na rota do turismo de negócios, sendo um dos maiores centros atrativos do ponto de vista de negócios no setor da aeronáutica do Estado de São Paulo. São milhares os visitantes que aqui estão durante todo o ano, sendo os mesmos das nacionalidades mais distintas que visitam a empresa em busca de fechar negócios em seus países de origem.

11.4 Eventos de Gavião Peixoto

🚩 FESTA JULINA DE GAVIÃO PEIXOTO

A Festa Julina no Município de Gavião Peixoto é um evento tradicional, ocorrendo em um período propício para atrair grande público, que é o período dos meses de junho e julho, que



Prefeitura Municipal de Gavião Peixoto

ESTADO DE SÃO PAULO

congregam os mais tradicionais eventos musicais em nosso país. Com Gavião Peixoto não é diferente, na medida em que há anos as tradicionais festas juninas/julinas vêm atraindo significativa parcela de público em nosso município. Já é de praxe os arredores de nossa região se movimentarem para estarem presentes neste tradicional evento de caráter público e sempre gratuito a população. Desta forma, a pequena Gavião Peixoto tem sua vida pacata intensamente agitada e sua população praticamente dobrada na semana do tradicional evento. O último evento em julho de 2017 contou com uma imensidão de público nos shows de Zé Henrique e Gabriel e Edson e Hudson, sendo que no ano anterior (apenas para nos atermos aos dois últimos anos de evento) cantaram para grande público Israel Novaes e Guilherme e Santiago. A festa é realizada no Gavião Futebol Clube e tem entrada franca a toda a população, perfazendo parte da festa também barracas de comidas e bebidas tradicionais. A festa teve início em 2009 e se consolidou efetivamente em 2012, data a qual atraiu grandes atrações a partir de então como Zé Henrique e Gabriel; Sertanejos de Raíz; Trio Bravana; Israel Novaes, Guilherme e Santiago. A mesma tem gerado grande fluxo de turistas, contribuindo para a divulgação da cidade e de seus atrativos turístico, além de proporcionar aos munícipes a oportunidade de acesso a um evento que lhes proporciona descontração, lazer, contribuindo para o turismo social, bem como, ao atrair turistas da região, contribuir para o aquecimento da economia local. Apresentamos abaixo foto do evento das duas últimas edições que teve convênio firmado com o Ministério do Turismo:





Prefeitura Municipal de Gavião Peixoto ESTADO DE SÃO PAULO

✚ FESTA DE ANIVERSÁRIO E FINAL DE ANO DO MUNICÍPIO

Não é a festa mais tradicional, na medida em que a Festa Julina se transformou em evento de abrangência estadual, mas se corporifica como a festa mais antiga do município. Desde a emancipação do mesmo sempre foi realizada. Como a cidade aniversaria no dia 27 de dezembro há sempre a extensão dos dias festivos até o réveillon, atraindo inúmeros visitantes das mais diversas partes da região. A Festa também é gratuita e conta com grandes nomes da música. Já se apresentaram na mesma festividade Felipe e Falcão; Gian e Giovane; Conrado e Aleksandro; Fred e Gustavo, dentre outros de grande sucesso. Também há a apresentação de cantores gospel como Robinson Monteiro; Marquinhos Gomes; Soraya Moraes. Abaixo apresentamos algumas fotos que ilustram o evento:





Prefeitura Municipal de Gavião Peixoto

ESTADO DE SÃO PAULO

✚ FESTA DE SANTO ANTÔNIO E DE NOSSA SENHORA MÃE DOS HOMENS

Ainda fazem parte dos eventos do município as festividades de Santo Antônio, padroeiro da cidade, a qual é organizada pela Igreja Católica, que também organiza a Festa de Nossa Senhora Mãe dos Homens no bairro de Nova Pauliceia; festas estas que atraem uma grande série de pessoas das mais diversas cidades da região. Todos estes eventos atraem parcela significativa de pessoas da região Central, tais como os habitantes de Nova Europa, Araraquara, Matão, Taquaritinga, Boa Esperança do Sul, Trabiju, Tabatinga, Ibitinga, Motuca, Américo Brasiliense, dentre outras cidades.

✚ DRIVER CUP GAVIÃO PEIXOTO

Realizada na pista da EMBRAER de Gavião Peixoto anualmente a corrida, que envolve colecionadores de carros de luxo e carros de corrida, atrai pessoas de todo o país para Gavião Peixoto. A corrida é exclusiva para aqueles que possuem carros esportivos, portanto, de alta condição financeira. O site do evento é <http://www.drivercup.com.br/temporada-2016.htm>.

✚ NATAL DE LUZ

O Natal de Luz tem como objetivo resgatar o espírito natalino mantendo a cultura de celebração da vida e a reafirmação de valores universais, como fraternidade, justiça e solidariedade. Ocorre desde 2013 em dezembro com a apresentação de esculturas luminosas em diversos pontos da cidade. As fotos são do natal de luz de 2016.





Prefeitura Municipal de Gavião Peixoto ESTADO DE SÃO PAULO

✚ MOTOCROSS

Gavião Peixoto também tem recebido anualmente uma etapa do circuito de motocross. A etapa atrai pessoas de diversas cidades que se dirigem a cidade para apreciar o esporte e também se divertir com música, alimentos, dentre outros.



✚ ENCONTRO DE GERAÇÕES

Organizado desde 2014 ocorre uma vez por ano no salão de festas de Nova Pauliceia. É feito na forma de realização de almoço para os presentes das famílias que geraram Gavião Peixoto, mas o fundamental é a contação de histórias e o aprendizado derivado destas relações que duram toda uma tarde e, cujos efeitos, permanecem para sempre nas memórias.

✚ CINECRIANÇA

Realizado desde 2013 no auditório do Espaço do Saber. É uma alternativa que apresenta a cada sábado lançamentos do cinema infantil de maneira gratuita a comunidade, a qual não possui cinema particular. As crianças são as maiores beneficiadas, mas o efeito produzido nos adultos também é deveras interessante, na medida em que possibilita uma solução sem custos e que agrada as crianças como um todo, além de promover a apropriação de conhecimentos diversos.




Prefeitura Municipal de Gavião Peixoto


ESTADO DE SÃO PAULO

11.5 MEIOS DE HOSPEDAGEM

Apresentamos abaixo os hotéis que prestam serviços aos turistas em Gavião Peixoto, assim como uma série de opções que tem atendido nossos turistas, contudo, se situam nas cidades vizinhas, fundamentalmente Araraquara e Matão, posto ser as mesmas as que mais abrigam a população que se dirige ao município com objetivo de turismo de negócios, ecoturismo e turismo de aventura. Em anexo incluímos os certificados CADASTUR dos meios de hospedagem que possuem os mesmos.

HOTÉIS E POUSADAS EM GAVIÃO PEIXOTO

-  **POUSADA RURAL FAZENDA ALEGRIA:** A Fazenda Alegria teve como seu fundador um casal muito feliz que teve cinco filhos sendo duas mulheres e três homens, cresceram e se formaram observando seus pais construir um lar sempre voltado a recebê-los de volta. Isto só acontecia algumas vezes por ano, e ano a ano ele melhorava a sede da fazenda para esses poucos momentos de felicidade. Os anos foram passando, eles ficaram velhos e se foram, deixando uma bela propriedade e uma casa de sede com 7 apartamentos. Endereço: *Endereço: Rodovia Jose Cutrale km 11,5 - zona Rural = Estrada do Corrego Fundo - Caixa Postal 01, Gavião Peixoto - SP, 14813-000. Telefone: (16) 3308-1110.* Site: <https://www.pousadaruralfazendaalegria.com.br/>

-  **APART HOTEL GAVIÃO PEIXOTO:** Localizado no Centro da Cidade, próximo ao Pronto Socorro Municipal. Possui ótimos quartos com comodidade e a melhor localização da cidade. Tem um total de 06 quartos. Endereço: Alameda Estevo, Zona Urbana, ao Lado do Pronto Socorro Municipal. CEP: 14813-000. Tel: 16 996112505

HOTÉIS E POUSADAS PRÓXIMAS A GAVIÃO PEIXOTO – RAIOS 40 KM

- **HOTEL FAZENDA SALTO GRANDE:** A Fazenda Salto Grande foi construída em 1850 com mais de 500mil m² para o cultivo de café, arroz, laranja e também criação de gado. Em 1940, a propriedade foi comprada pela família Lupo, reconhecida mundialmente pela fabricação de meias, que em 1992 decidiu transformá-la no Hotel Fazenda Salto Grande. O Alameda Fratuci, 100 – Fone (16) 3338.9999 – CEP. 14813000- GAVIÃO PEIXOTO/SP



Prefeitura Municipal de Gavião Peixoto
ESTADO DE SÃO PAULO

nome do local é uma menção à cachoeira de 50 metros de queda d'água da fazenda, que hoje é uma referência de preservação histórica e do meio ambiente. Sua localização é estratégica, ficando a menos de 30 minutos de Gavião Peixoto. Tel.1633012160. Possui 140 leitos. Site: <http://www.hotelfazendasaltogrande.com.br/o-hotel/>. **CERTIFICADO CADASTUR 26012430.20.0005-0.** Situado na Rodovia Washington Luiz, km.273.

✚ **COMFORT HOTEL ARARAQUARA:** Situado a 30 Km de Gavião Peixoto é dos melhores hotéis de toda a região. Elegante e luxuoso está a apenas 20 minutos do centro de Gavião Peixoto. Possui 179 leitos e está situado na Avenida Rodrigo Fernando Grillo, n.378, tendo como CERTIFICADO CADASTUR n. 260265432000016. Possui como Tel: 16 33112000. Site: <http://www.atlanticahotels.com.br/hotel/araraquara/comfort-hotel-araraquara>

✚ **HOTEL DAN INN ARARAQUARA:** O Dan Inn Araraquara está localizado na Rua Miguel Cortez, 35, Vila Suconasa: próximo à entrada 271 de Araraquara, a 500 metros da Rodovia Washington Luís, há apenas 30 Km de Gavião Peixoto. A unidade oferece acomodações em diversas categorias e configurações: com duas camas de casal, duas camas de solteiro, três camas de solteiro ou com uma cama de casal e uma de solteiro. O hotel dispõe de área de lazer que inclui fitness center e piscina. Possui 298 leitos. Tem como CERTIFICADO CADASTUR o n.260235452000017. Tel. 1633010058. Site: <http://www.nacionalinn.com.br/hotel-araraquara/dan-inn>.

✚ **LONDON HOTEL LTDA ARARAQUARA:** *Situado no centro de Araraquara oferece* serviço de quartos, acesso gratuito à internet sem fio (Wi-Fi) e um buffet de café-da-manhã diário, o Hotel London fica no centro de Araraquara. Possui quartos com ventilador e ar condicionado, estacionamento privativo gratuito e uma recepção 24 horas. Com uma TV e frigobar, os quartos práticos são decorados de forma simples. Todos possuem ainda banheiro privativo com chuveiro. Está a 35 Km de Gavião Peixoto. Possui 105 leitos e está situado na Avenida Maria Antônia Camargo de Oliveira, n.2569. Tem como CERTIFICADO CADASTUR n.260255792000014. O tel é 16 33110874 e o site: <http://www.hotellondon.com.br/>.



Prefeitura Municipal de Gavião Peixoto
ESTADO DE SÃO PAULO

- ✚ **GRAN HOTEL NINA? LTDA:** Situado em Araraquara, a 38 Km de Gavião Peixoto, possui 139 apartamentos divididos em quatro categorias. O hotel dispõe de dois apartamentos para pessoas com deficiência e um andar feminino com apartamentos compostos por secadores de cabelos, espelho de maquiagem e total privacidade, além de uma agradável vista da cidade e da Igreja de Santo Antônio. Está situado na Avenida Brasil, n.477, centro. Tem como CERTIFICADO CADASTUR o n. 260852312000016. Possui como telefone o n. 1633015010 e site: <http://granhotel.net.br/>.

- ✚ **FLAT SUN HOUSE.** Situado em Araraquara a aproximadamente 40 Km de Gavião Peixoto, é composto por 49 unidades no Pool, que oferecem quatro montagens diferentes de apartamentos para melhor se adequar às necessidades dos seus hóspedes. Acomodação para até 3 pessoas, cozinha completa e pequena lavanderia para os hóspedes que querem sentir-se em casa. Possui um total de 75 leitos, tendo como endereço a Avenida Sete de Setembro, 319, centro. Tem como CERTIFICADO CADASTUR o n. 260348502000011. Seu telefone é 1633224099 e seu site: <http://www.flatsunhouse.com.br/>.

- **HOTEL AVENIDA:** Localizado a apenas 30 Km da cidade de Gavião Peixoto possui ótima estrutura, estando localizado na principal avenida de Matão. Oferece atendimento personalizado e possui 55 leitos. Localiza-se na Avenida Baldan, n.3175. Tem como CERTIFICADO CADASTUR o n. 260160462000017. Possui telefone 16 33821186 e site: <http://www.hotelavenidamatao.com.br/home>.

- **HOTEL MATÃO SUITES LTDA:** Localizado a 35 Km de Gavião Peixoto, possui excelente estrutura com espaço para a prática de diversas atividades esportivas. Possui 158 leitos e está situado na Avenida Baldan, n.1900. Tem como CERTIFICADO CADASTUR o n. 260718062000014. Possui o telefone 16 33849434 e site: <https://www.othon.com.br/hotel-em-matao/matao-othon-suites/>.



Prefeitura Municipal de Gavião Peixoto

ESTADO DE SÃO PAULO

Esses são os principais meios de hospedagem do município de Gavião Peixoto e das cidades nos arredores que oferecem estes serviços. Há em cidades como Araraquara uma série de outros hotéis situados a menos de 40 Km de distância de Gavião Peixoto, mas optamos por escolher os citados devido a qualidade e reconhecimento que os mesmos possuem. Como Gavião Peixoto é uma cidade pequena, as acomodações dentro do município são muito próximas a qualquer local. Já no que diz respeito a Araraquara e Matão estas também se mostram extremamente próximas devido as boas condições das rodovias e distâncias extremamente próximas ao município. Assim, em nenhuma delas a viagem supera a casa dos 30 minutos, o que destaca efeito absolutamente positivo para a composição dos mesmos como rota turística de acesso ao município.

11.6 – Alimentos e Bebidas

O município de Gavião Peixoto possui um total de 104 estabelecimentos de comércio e 144 atividades de serviços. Nesta miríade de opções, o turista pode encontrar elementos dos mais variados setores. São vários restaurantes, bares, padarias, pastelarias, sorveterias, vendedores ambulantes de lanches dos mais diversos tipos, enfim, existe uma grande opção no que se refere as opções de alimentação e bebidas, pois a quase maioria destes estabelecimentos fornece as duas opções destacadas, claro, cada qual com sua peculiaridade. De maneira sintética agrupamos tais estabelecimentos conforme quadro abaixo:

RELATÓRIO DE ATIVIDADES – GAVIÃO PEIXOTO/SP

➤ ACOUGUE

- *Casa de Carnes Janke LTDA – ME*
- *Casa de Carnes Porco Gordo LTDA - ME*

➤ RESTAURANTE

- *Melina Lecia Lima da Silva*
- *Wanderléia Ribeiro da Silva*
- *Marcia D'arc dos Santos Restaurante – ME*
- *Sodexo do Brasil Comercial LTDA*
- *Lucinês Libório Lustrri & Cia LTDA – ME*



Prefeitura Municipal de Gavião Peixoto
ESTADO DE SÃO PAULO

➤ **LANCHONETE**

- *Carlos Antonio de Souza*
- *Thalita Pons Camargo – ME*
- *Fabio A Diz & Irmãos LTDA – ME*
- *Oliveira & Oliveira Lanchonete Gavião Peixoto LTDA – ME*
- *Joana Perpétua dos Santos*
- *Ana Paula dos Santos Ferreira*

➤ **PADARIA**

- *Roseli A. M. Batista - EPP*
- *Panificadora Gavião Peixoto – ME*
- *Jéssica Lais de Oliveira Boni*

➤ **BAR**

- *Rildo Aparecido Pereira*
- *Vivian Carla de Souza Batista*
- *Claudia Aparecida Corarato*
- *Francisco Silva de Almeida – ME*
- *Dalva de Lima Santos Gavião Peixoto – ME*
- *Priscila Gulla Lima*
- *Maria José de Amorim Barros*
- *Adilson Fratucci*
- *Bar da Branca Laurenti LTDA – ME*
- *A. R. T Ferreira Bar – ME*
- *Maria Cicera Silva Lima – ME*
- *Maria Aparecida Pereira da Silva*
- *José Deodato Filho – ME*
- *Jurandir Vieira*
- *José Aparecido Silva da Cruz*
- *Romildo Ferreira*
- *Keila de Mira Lorente*

➤ **SORVETERIA**

- *Patricia da Silva Martins*

➤ **CONFEITARIA**

- *Celsa Elaine Lima da Silva*
- *Alaide Aparecida Augusto*
- *Marlene Rodrigues da Silva*
- *Neuseli dos Santos André de Oliveira*
- *Marlene Moreira de Souza*

➤ **SUPERMERCADO**

Alameda Fratuci, 100 – Fone (16) 3338.9999 – CEP. 14813000- GAVIÃO PEIXOTO/SP



Prefeitura Municipal de Gavião Peixoto
ESTADO DE SÃO PAULO

- *Sandra Aparecida de Oliveira Padaria – ME*
- *Miguel Piccolo & Cia LTDA – EPP*
- *Supermercado Jacob 1 LTDA EPP – Filial*
- *A.L. Marconato Supermercado LTDA – ME*
- *Marinalva Moreira de Jesus Nunes*
- *Jéssica Festa de Melo Panda*
- *Caik Cappuenam da Silva*
- *Francisco de Souza Costa*
- *Miralva dos Santos Teixeira*

➤ **QUITANDA**

- *P.I. Pini & Cia LTDA ME*

➤ **LOJAS**

- *Ana Nascimento Jardim*
- *Meire Aparecida de Almeida – ME*
- *Leila Paula Silva Evangelista*
- *Clodoaldo José da Costa Dantas*
- *Elaine Luzia de Medeiros Santos*
- *Roberta Barsaglini – ME*
- *Karin Raja Cury – ME*
- *Leticia Giro – ME*
- *Cássio Yukio Kashiwazaki*
- *Lairde de Araujo Lopes*
- *Lilian Barsaglini Justino*
- *Antonio Yugiro Tamaru*
- *Adriana Ribeiro Rocha*
- *Michelle Chaves Aguilar Petrucelli*

➤ **PAPELARIA**

- *Genildo Pedro de Oliveira*
- *Cleber de Oliveira Infomática – ME*
- *M. Possar & Cia LTDA – ME*
- *Lucas Donisete Supinsque*
- *Mega Multi Coisas Papelaria Eireli – ME*
- *Claudia Regina Moura*

➤ **LOJAS PRODUTOS SANEANTES**

- *Acsa Silva de Oliveira*
- *Maria de Lourdes Evangelista*
- *Maria do Carmo Rodrigues Moreira*



Prefeitura Municipal de Gavião Peixoto
ESTADO DE SÃO PAULO

➤ **COMERCIO DE MADEIRAS**

- *Eco Brasil Comercio de Embalagens e Madeiras LTDA ME*
- *Primo Pascoal Lustri - ME*

➤ **CASA DE PRODUTOS AGROPECUARIOS**

- *Michel Barsaglini Rebutini – ME*
- *Sebastião Alberto Porteiro – ME*

➤ **LOJA DE MÓVEIS**

- *Guilherme Aparecido Barsaglini Piassalonga – ME*
- *Ibrain Calil Dahas – ME*

➤ **MATERIAIS PARA CONSTRUÇÃO**

- *Piassalonga Materiais de Construção LTDA – ME*
- *Antonio Marcos de Oliveira M. para Construção – ME*
- *Gavião Dourado Materiais para Construção LTDA – ME*
- *Donisete Aparecido Pires*
- *M.F. Raphe Comércio de Pedras e Areia LTDA – ME*
- *Noromix Concreto LTDA*

➤ **MONTAGEM DE MÓVEIS**

- *Márcio Aparecido Piassalonga*

➤ **ESTRUTURAS PARA EVENTOS**

- *NL Estruturas Eireli – ME*

➤ **FARMÁCIAS**

- *Monteiro & Monteiro Gavião Peixoto LTDA – ME*
- *Drogaria Pio XII LTDA – ME*

➤ **MANUTENÇÃO DE MÁQUINAS AGRICOLAS**

- *Tiago Barbato – ME*

➤ **LOJA AUTOMOTIVA/MECÂNICOS**

- *Sebastião Almeida Ribeiro – ME*
- *Roselaine Cristina Pereira – ME*

➤ **POSTO DE COMBUSTÍVEL**

- *Raízen Combustíveis S. A.*
- *Auto Posto GPX – Gavião Peixoto LTDA*
- *WGC Comércio de Produtos de Petróleo – Eireli – EPP*



Prefeitura Municipal de Gavião Peixoto
ESTADO DE SÃO PAULO

➤ **COMÉRCIO DE GÁS**

- José Camilo da Silva Gás – ME
- Supermercado Jacob 1 LTDA - ME

➤ **ANBULANTES**

- Maria Dolores Torres Bandeira
- Mirene de Jesus Santos
- Amanda Aparecida dos Santos Santos
- Sandoval Azevedo de Medeiros

➤ **LANCHEIROS**

- Eva de Fátima Garcia Carvalho
- Dione Heleno de Oliveira
- Clodoaldo dos Santos pereira Sene
- Cicero Alves de Lima
- Alessandro Igor Dionisio

➤ **SERRALHERIA**

- Valdecir Rosa de Souza – ME

➤ **BORDADOS COSTUMIZADOS**

- Iolanda Sena Mota – ME

➤ **AGRICULTURA E AGROPECUÁRIA**

- LRP Participações e Administração LTDA
- Agropecuária São Bernardo
- Agropecuária São Paulo LTDA
- Raízen Energia S/A – Filial Bonfim
- Agropecuária Affonso Giansante
- Agropecuária São Bernardo
- Terral Agricultura e Pecuária S/A
- Mombaça Agro Mercantil LTDA
- Citrosuco S/A Agroindústria
- Raízen Araraquara Açúcar e Alcool LTDA
- Suzano Papel e Celulose S. A

➤ **GERAÇÃO DE ENERGIA**

- Chimay Empreendimentos e Participações LTDA

➤ **PRESTAÇÃO DE SERVIÇOS**

- Luciene Rodrigues Correa
- Fernanda Aparecida Moreira – ME



Prefeitura Municipal de Gavião Peixoto
ESTADO DE SÃO PAULO

- *Paulo Cilas de Souza*
- *Gilmar Fontana da Trindade*
- *Tomé Batista de Lima*
- *Lucilena Pereira*
- *Luciano Botter da Silva – ME*
- *Valdemir David*
- *Alexandre Francisco Pomin*
- *Karina Gonçalves Martins*
- *Jenis Aparecida Supinske Pereira*

➤ **CONSTRUÇÃO CIVIL**

- *Edevaldo Marcos Rodrigues*
- *Fábio Bertocci*
- *Jaime Norberto da Silva Filho*
- *José Carlos Rodrigues*
- *Resistencia Serviços e Locações LTDA – ME*
- *Wagner Amador*
- *Roberto Sena Silva - ME*
- *Auriquelison Galvão Reis*
- *Daniel Vaz Martins*
- *Brasil Topocons LTDA - ME*
- *Nivaldir Silva*
- *Marcos Aparecido Mattiassi*
- *Wellington Barbosa do Carmo – ME*

➤ **COSTURA**

- *Fátima Aparecida Prata*

➤ **LAVAGEM DE VEÍCULOS**

- *Jhon Willian Henrique dos Santos*
- *Roseval Penafor - ME*

➤ **INFORMÁTICA E CONGÊNERES**

- *Patrícia Rodrigues do Nascimento*
- *Roberval Ribeiro*
- *Alan Roni Alves de Lima*
- *IFI Tecnologia e Informática LTDA ME*

➤ **LOCAÇÃO DE AUTOMÓVEIS**

- *Localiza Rent A Car S. A*

➤ **ODONTOLOGIA**

- *Danilo Constantino Marconato Macias*



Prefeitura Municipal de Gavião Peixoto
ESTADO DE SÃO PAULO

- *Bianca Carine Pires*
- *Laila Calil Dahas*
- *Edriane Cristina Ribeiro*

➤ **CLÍNICA VETERINÁRIA**

- *Kátia Barsaglini Lopes – ME*

➤ **CABELEIREIRO**

- *Nilceia Marques da Silva Vaz*
- *Gislaine de Goes Sperto*
- *Rosana Aparecida Vaz da Silva*
- *Odete Faria de Oliveira*
- *Giovani Isaac de Macedo*
- *Andreia Aparecida da Conceição*
- *Ingrid Camila Mattiassi*
- *Silvana Lucia Marciano dos Santos*
- *Maria de Fátima Pinheiro*
- *Priscila Gomes da Silva Jacob*
- *Raquel Rodrigues*
- *Elaine Cristina João*
- *Guilherme Edgard Sperto*
- *Almira Ribeiro de Souza*
- *Edilez Maria da Silva*
- *Mário Sérgio dos Santos*

• **ESTÉTICA**

- *Beatriz Isaac de Goes*
- *Lindinalva Rodrigues da Luz Santos*
- *Tatiane Cristina do Prado*
- *Luciane de Souza Sonsin*
- *Mariana Dal Ri Lopes*

• **ACADEMIA**

- *Academia Marçal & Rodrigues LTDA – ME*

• **SERVIÇOS DE ENGENHARIA**

- *Eduardo Jacinto de Araújo*
- *Reynaldo Paes Leme*
- *Eleutério Camurre Martins*
- *Marcus Augusto Jordão Farto*
- *3MR – Soluções em Serviços LTDA – ME*



Prefeitura Municipal de Gavião Peixoto
ESTADO DE SÃO PAULO

- *Rogério Vigatto*
- *Calil Ahmed Ali Dahas Filho*

- **CONSTRUTORA**
- *GPX Construtora e Incorporadora LTDA*

- **LIMPEZA/PAISAGISMO**
- *GFPV – Paisagismo e Limpeza LTDA – EPP*
- *Rosana Maria Santana Cunha - EPP*

- **JARDINAGEM/REFLOREASTAMENTO**
- *Suporta Serviços Administrativos LTDA - ME*
- *Fratuci Soluções em Serviços LTDA – ME*
- *Rosana Maria Santana Cunha & Cia LTDA – ME*
- *CJ Serviços Agrícolas LTDA – ME*
- *Estação Flora Mudas e Projetos Ambientais LTDA – ME*

- **AUTÔNOMOS**
- *Kelly Cristina Braga*
- *Marcilo Gomes Nunes*
- *Serafin Ferreira Junior*
- *Roberto Aparecido Pires*
- *Leandro Santos de Oliveira*
- *Elmes José Juventino*
- *Aparecido Donizetti Porteiro*
- *Jaime Alves de Lima*
- *Claudio Augusto Barsaglini*
- *Antonio José Fatissimo Pereira*
- *Edson José Pomin*
- *Edson Colleti*

- **REPRESENTAÇÃO COMERCIAL**
- *Mauro Maximiano Junqueira Júnior – ME*
- *Araújo e Amaral Representação Comercial LTDA – ME*

- **SERVÇOS DE VIGILÂNCIA**
- *Engeseg Empresa de Vigilância Computadorizada LTDA*

- **MANUTENÇÃO DE REFRIGERAÇÃO**
- *Mauricio Ferreira Diniz*

- **AGÊNCIAS BANCÁRIAS**
- *Banco Bradesco S/A*
Alameda Fratuci, 100 – Fone (16) 3338.9999 – CEP. 14813000- GAVIÃO PEIXOTO/SP



Prefeitura Municipal de Gavião Peixoto
ESTADO DE SÃO PAULO

- *Banco Santander*

➤ **SERVICOS DE TRANSPORTE MUNICIPAL**

- *E. Martins Transportes ME*
- *Talita Cristina Gulla Lima*
- *José Alves Transportes – ME*
- *Charnes Robinson Ferreira*
- *Cristiano aparecido Piassalonga*
- *Rosper – Transportes LTDA ME*
- *Orlando Venditti Junior ME*
- *Mateus Fratuci Peixe*

➤ **MOTORISTA AUTÔNOMO**

- *Antonio Reis Teixeira Ferreira*

➤ **CONSULTORIAS**

- *Geosystem Projetos e Consultoria Ambiental LTDA*
- *I Source do Brasil Assessoria Empresarial LTDA ME*
- *Fabiano Gomes da Silva*
- *Deosigma – Soluções em Desenvolvimentos Organizacional LTDA*

➤ **CULTIVO/COLHEITA**

- *Vang Serviços da Terra LTDA ME*

➤ **CASA LOTÉRICA**

- *Lotérica Pé de Cabra LTDA*

➤ **CARTÓRIO DE REGISTRO**

- *Cartório do Registro Civil e Anexos Gavião Peixoto*

➤ **TELEFONIA**

- *Tim Celular S/A*
- *Claro S.A.*
- *Claro S.A.*
- *TNL PCS S. A – OI*
- *Tim Celular S. A*
- *Telefônica Brasil S/A*

➤ **DESPACHANTE**

- *Daniel Henrique Dosvaldo*

➤ **INDÚSTRIA DE MANUTENÇÃO DE AERONAVES**



Prefeitura Municipal de Gavião Peixoto
ESTADO DE SÃO PAULO

- *Embraer GPX LTDA – Filial*
- *Embraer GPX LTDA*
- *Embraer S.A.*

- **FABRICAÇÃO DE ACUCAR MASCAVO**
- *Izabel Cristina Ribeiro*

- **SERVICO DE USINAGEM**
- *Tiago Martins*

- **BORRACHARIA**
- *Clovis Adão de Oliveira Júnior*

- **PUBLICIDADE**
- *Luiz Rogério Ferreira*

- **FOTOGRAFIA**
- *Talles Meirelles Ribeiro*

- **ARTE CÊNICAS**
- *José Gobbo Neto*

- **ATIVIDADES DE ENSINO**
- *Andreia Souza da Cruz*
- *Izabel Aparecida Ferreira*

- **SOM E ILUMINAÇÃO**
- *Ekiton Flávio Silva Souza*

- **TAXISTAS**
- *Luiz Genivaldo da Silva*
- *Viviane Bolfi Dal Ri*
- *Antonio Comandini*

- **ASSOCIAÇÃO ESPORTIVA**
- *Gavião Futebol Clube*

- **CORREIOS**
- *Empresa Brasileira de Correios e Telégrafos*

- **FABRICAÇÃO DE MÓVEIS**
- *Silvia & Sampaio Gavião Peixoto LTDA ME*



Prefeitura Municipal de Gavião Peixoto
ESTADO DE SÃO PAULO

- *Roberto Carlos Fortunato*
- *Antonio Milton Azzolino*

- **ARTEFATOS TÊXTEIS**
- *Benedito Santo Martins*

- **FORNECEDOR DE HORTIFRUTI**
- *João Vitor Rolak*

- **JORNAIS**
- *Carlos Alberto de Souza*

- **GARAPEIRO**
- *Fernanda Pereira da Silva*

- **FABRICAÇÃO DE COURO**
- *Terral Agricultura e Pecupária S. A*

- **ALVENARIA**
- *Wagner Amador*
- *Roberto Sena Silva – ME*
- *R.M. Santana Cunha & Cia LTDA – ME*
- *Santana Cunha & Cia LTDA – ME*
- *Resistencia Serviços e Locações LTDA - ME*

- **COMÉRCIO DE MATERIAIS ELÉTRICOS**
- *Nortel Suprimentos Industriais S/A*

- **ATENDIMENTO MÉDICO**
- *Ponto Socorro Municipal “Augusto Gubernati”*
- *P S F Municipal “Rui de Camargo”*

- **EDUCAÇÃO/CRECHES**
- *EMEI “Antonia Cammarosano Barsaglini”*
- *EMEI “Nilza Fagnani Barsaglini”*
- *EMEF “Marta Ferreira da Cruz”*
- *EE PSG “Conselheiro Gavião Peixoto”*

Estes são os principais estabelecimentos do município, os quais disponibilizam uma gama de opções a todos os visitantes do município. Imperioso ressaltar as inúmeras opções em termos de



Prefeitura Municipal de Gavião Peixoto

ESTADO DE SÃO PAULO

alimentos e bebidas, além de uma série de outros serviços. Cabe ainda ressaltar que o município não possui agência de viagens e agência de turismo receptivo.

11.7 Outras Estruturas Turísticas:

Postos de Informações

O município possui dois postos de informações. Um no bairro de Nova Pauliceia no Centro de Apoio Turística, construído exatamente para esta finalidade. E outro, o mais utilizado por estar no limite urbano do município, o centro de apoio ao turista localizado no Espaço do Saber. O Prédio Núcleo Cultural Eulália Rosália Cury fica situado na Alameda Silva, próximo a saída de Gavião Peixoto para Nova Europa. O mesmo possui uma sala adaptada para tanto. Foram impressos dezenas de materiais ilustrativos das belezas naturais e turísticas de Gavião Peixoto, as quais se encontram no interior do citado espaço. O telefone do local é. 16 33081515;

Espaço para Eventos

Os dois principais locais para evento do município são a Praça 12 de Janeiro, Praça da Matriz e o Gavião Futebol Clube. A Praça da Matriz é um importante ponto turístico da cidade de Gavião Peixoto e possui ampla área trabalhada em pedra portuguesa com canteiros floridos e árvores dos mais diversos tipos. Na Praça da Matriz fica a Igreja de Santo Antônio, um dos principais pontos de celebração e visita do município. A área total da praça é de 10.000 m², portanto tem capacidade para abrigar grandes públicos em seus eventos. Outro importante local de eventos é o Gavião Futebol Clube, que abriga a festa mais importante e tradicional do município, a citar o Julinão de Gavião Peixoto. Com área de 20.000 metros quadrados praticamente livres, o espaço abriga grandes shows e tem capacidade para receber eventos com até 40.000 pessoas. Temos também a Praça do bairro de Nova Paulicéia que abriga a festa de Nossa Senhora Mãe dos Homens. É ornamentada com grande capacidade para recebimento de público. Por fim, mas não menos importante é fundamental citar o Ginásio Vida e Luz, espaço de 1.000 metros quadrados que abriga os pequenos eventos e bailes municipais. Todos estes espaços abrigam eventos, sendo que um dos objetivos deste Plano Diretor



Prefeitura Municipal de Gavião Peixoto
ESTADO DE SÃO PAULO

também reside melhorar estes diversos espaços para que os mesmos apresentem ainda melhor capacidade.

Por fim cabe ressaltar a ótima infraestrutura que dispõe o município no sentido de malha viária, serviços da saúde, serviços da educação, áreas esportivas das mais diversas; espaços culturais, praças, parques, dentre outros, elementos estes que certamente exercem interferência absolutamente positivas no que diz respeito ao acolhimento do turista como um todo. Mesmo assim, é evidente que temos questões a serem trabalhadas e desenvolvidas.



Prefeitura Municipal de Gavião Peixoto
ESTADO DE SÃO PAULO

CAPÍTULO 3 PROGNÓSTICO – ANÁLISE E PROPOSTAS



Prefeitura Municipal de Gavião Peixoto
ESTADO DE SÃO PAULO

12. Propostas e Sugestões COMTUR

Este capítulo apresentará as principais propostas e sugestões do COMTUR de forma a incrementar o turismo municipal. Foram vários os elementos apontados que indicam uma série de atividades que o município de Gavião Peixoto precisa fazer para modificar seu patamar no que diz respeito aos serviços de turismo oferecidos. O COMTUR de Gavião Peixoto consolidou uma série de elementos que se implantados podem certamente modificar radicalmente a visibilidade do município. Cabe ressaltar que o Plano Diretor de Turismo passou por duas audiências públicas para sua efetivação e apresentação a Câmara Municipal de Vereadores, denotando o caráter crucial das vozes dos munícipes na consolidação deste processo. Passe os então as principais propostas sugeridas pelo COMTUR e dialogadas nas audiências públicas deste Plano Diretor de Turismo:

- ❖ **Ampliação do Parque Ecológico Municipal Família Camurre:** O Parque Ecológico Municipal certamente é o local que recebe mais visitantes no município de Gavião Peixoto. É local propício para caminhadas e contato direto com a natureza. De beleza singular o mesmo foi edificado apenas sobre metade da totalidade de sua área. Assim, foi sugerido a construção da 2ª parte do Parque Ecológico Municipal como forma de incrementar ainda mais o turismo no município. Certamente tais ações trarão inúmeros benefícios a cidade como um todo e aos turistas que desfrutarão de um local ainda com maior possibilidade de fruição das práticas culturais.
- ❖ **Construção de Portais de Entrada e Painéis nas principais vias do município:** Consiste em construir painéis nas entradas da cidade que vincule o nome da cidade a seus principais atrativos, com destaque para o setor aeronáutico, devido à cidade possuir uma planta industrial da EMBRAER. Nesse sentido, o município deve realizar projeto para a composição destes itens, além também de criar painéis que tragam as belas imagens do município como fonte estimuladora as visitas dos mesmos. Tais ações envolvem então a construção de 05 portais de entrada nos acessos a cidade, além de painéis na via que recebe o maior fluxo de veículos;
- ❖ **Caminhos do Rio Jacaré-Guaçu:** Citada ação consiste na melhoria dos acessos ao Rio Jacaré-Guaçu, que margeia Gavião Peixoto. Citados caminhos serão construídos de maneira



Prefeitura Municipal de Gavião Peixoto

ESTADO DE SÃO PAULO

ecológica e com o mais absoluto respeito ao meio ambiente. Faz parte desta ação, além da edificação dos caminhos destacados, a colocação de bancos ao redor do mesmo de forma a tornar convidativo para os mais diversos turistas;

- ❖ **Implantação de Ciclovía na Rodovia José Cutrale:** Consiste na Implantação de 10 Km de Ciclofaixa na Rodovia José Cutrale. Tal empreendimento representará uma prática alternativa de lazer aos turistas que aqui desfrutarão das belezas da cidade, assim como dos próprios munícipes, que aproveitarão o local como via adicional para a consecução de atividades das mais diversas;
- ❖ **Iluminação das Entradas da Cidade:** Consiste na iluminação de todas as entradas da cidade com rede elétrica e braços de luz em LED de forma a modernizar, dar mais segurança e tornar mais belo o entorno da cidade;
- ❖ **Arborização Completa da Urbe:** O Município de Gavião Peixoto ampliará as áreas de arborização de forma a consolidar-se como um das cidades mais verdes do Estado de São Paulo. Será ainda feito um corredor arbóreo que ligará os bairros de Gavião Peixoto a Nova Pauliceia, sendo um dos elementos chaves deste processo como um todo;
- ❖ **Iluminação Gavião Peixoto a Nova Pauliceia:** Será construída rede de iluminação na vicinal Leonardo Cruz, que liga o município de Gavião Peixoto ao bairro de Nova Pauliceia. A citada extensão também será feita em luzes de LED e representará um imenso ganho aos turistas que poderão ver ligados a cidade ao bairro de forma a facilitar o acesso das belezas contidas em cada deles;
- ❖ **Construção de Clube Esportivo e Recreativo:** Consiste na construção de Clube Municipal com Campo de Futebol, Arena de Lutas, Espaço Específico para Eventos, além da possibilidade de área aquática. Citado clube será formatado partindo das belezas naturais do município e certamente exercerá efeito densamente positivo sobre os turistas como um todo. Nesse sentido, importa ressaltar que o mesmo tentará ser uma via de visitação tal qual se tornou o Parque Ecológico Municipal, sendo mais um atrativo turístico ao município;
- ❖ **Reforma do Piso da Praça da Matriz:** Consiste na troca do piso de pedra portuguesa por outro pavimento também de pedra portuguesa, de forma a manter a característica original da Praça da Matriz e melhorar seus aportes estéticos;



Prefeitura Municipal de Gavião Peixoto

ESTADO DE SÃO PAULO

- ❖ **Melhoria no Entorno da Usina Hidrelétrica:** Consiste na melhoria de todo o entorno da usina hidrelétrica de forma a torna-lo mais belo e também funcionar como chamariz a prática da visitação. Seguramente a PCH de Gavião Peixoto é das usinas hidrelétricas mais belas do Estado de São Paulo e possui grande potencial turístico, que deve ser explorado em suas amplas potencialidades;
- ❖ **Sinalização Turística:** Consiste na colocação de Placas Turísticas ao longo do município, em especial nas entradas da cidade e nos seus principais pontos turísticos;
- ❖ **Implantação de linha férrea de Gavião Peixoto a Nova Pauliceia:** Tal medida objetiva resgatar o percurso da antiga Estação Férrea, que ligava Gavião Peixoto a Nova Pauliceia. O objetivo consiste em fazer um percurso que saia de Nova Pauliceia e desemboque no Parque Ecológico de Gavião Peixoto, de forma a se consolidar como atrativo da mais alta escala turística;
- ❖ **Adornar a via de acesso até a Vinicultura Loretto,** ponto de intensa passagem de veículos e paragem nos meses de novembro e dezembro devido a venda de uvas e pêsegos;
- ❖ **Fortalecimento do Julinão:** Fortalecimento da festa julina do município que ocorre sempre na metade do ano, com a vinda de atrações de renome a cidade de Gavião Peixoto. Esta festa é tradicional e está marcada como evento constituinte do calendário municipal;
- ❖ **Fortalecimento da Festa de Final de Ano da Cidade:** Consolidar ainda mais o tradicional evento e continuar realizando o mesmo em todos os anos;
- ❖ **Criação de Feira do Produtor Rural:** Evento que ainda não existe e tem por objetivo fazer com que os produtores rurais possam vender seus produtos a população e turistas;
- ❖ **Criar o evento de exibição de carros antigos:** O evento deve acontecer na Praça da Matriz e consiste na apresentação de carros antigos para apreciação dos admiradores;
- ❖ **Criação de Passeios turísticos pelo município:** consiste em criar uma atividade na qual os participantes percorrem de bicicleta os principais pontos turísticos do município;
- ❖ **Criação da Corrida de Aniversário de Gavião Peixoto:** trata-se da volta do evento tradicional e que movimentava a cidade e região pelas ruas da cidade, o qual terá início no Parque Ecológico e ponto de chegada na Praça da Matriz;
- ❖ **Criação da Festa das Nações:** Realização em parceria com a Prefeitura do Município de Gavião Peixoto;



Prefeitura Municipal de Gavião Peixoto

ESTADO DE SÃO PAULO

- ❖ Recinto de Prova de Tambor – Criação de evento/recinto para festas esportivas;
- ❖ Criação de calendário de eventos de aventura, tais como bóia-cross e rafting, de forma a aproveitar as potencialidades inúmeras que o rio nos oferta;
- ❖ Criação do Dia do Idoso com realização de evento no Ginásio Vida e Luz;
- ❖ Implantação de rampas de acessibilidade em todos os bairros da cidade;
- ❖ Criação de Distrito Industrial;

Pontos fortes e fracos do Município

❖ Pontos Fortes

Como pontos fortes do município podemos destacar sua infraestrutura para receber turistas e seus atrativos como um todo. O município possui turismo de negócios, mas também tem excelentes atrativos naturais como rios, cachoeiras, corredeiras, resíduos de Mata Atlântica, Parques Ecológicos, ótima praças; espaços esportivos e culturais; boa estrutura em saúde e educação; ademais, o mesmo possui belezas históricas como a usina hidrelétrica, antiga estação ferroviária; igrejas, etc. Nesse sentido, como ponto forte do município inegavelmente temos uma série de atrativos e uma boa organização da cidade, que está apta a receber e atender adequadamente seus turistas.

❖ Pontos Fracos

Um dos pontos fracos do município é a pequena rede hoteleira dentro do espaço urbano de Gavião Peixoto. Ademais, o município possui em funcionamento somente um posto de gasolina e uma agência bancária, ainda que neste caso em específico, existem outros postos de atendimento que auxiliam nesta função e já foram descrito neste plano. Inobstante, o município também precisa melhorar a visibilidade de seus produtos, que ainda é pouco mostrado de forma geral pela ausência da construção de elementos que enfatizem a todos os atrativos componentes do município. Ainda como ponto fraco podemos citar a pouca sinalização turística, a qual necessita de remodelação por extenso em todas as suas formas, assim como o comércio municipal, que se apresenta insipiente, mas certamente com esta iniciativa do município o mesmo melhorará em todos os seus componentes.



Prefeitura Municipal de Gavião Peixoto

ESTADO DE SÃO PAULO

12.1 Estratégias para desenvolver/consolidar o turismo no município

As estratégias para desenvolver e consolidar o município passa pelo fortalecimento do COMTUR, pelo investimento orçamentário na Pasta de Turismo e pela organização turística de todos os atrativos municipais, os quais já foram sobejamente destacados ao longo deste trabalho. É preciso também começar desde a escola a conscientizar os alunos para a importância e a vocação turística do município, ou seja, para que os mesmos cresçam valorizando os produtos da cidade.

Nesse sentido, as estratégias para desenvolver o turismo no município passam primeiramente por esse processo de valorização das próprias belezas municipais, que são muitas e diversas. Também passa, como foi dito por um processo de educação escolar, que valorize os produtos e conquistas da cidade. Como elemento subsequente é necessário que os turistas visualizem e conheçam as mais diversas belezas da cidade, por isso a necessidade de popularizar as mesmas ao longo do trajeto do município e também de criar mecanismos como sites e afins.

Como terceiro elemento destacamos que é premente melhorar os cartões turísticos do municípios, edificando melhorias em sua constituição, tais como nas margens dos rios e matas, na reforma do piso da praça, na ampliação do parque ecológico. Também é fundamental a construção de outros atrativos turísticos, espaço onde entra a edificação da linha férrea, a construção de portais, painéis e pórticos; a construção de Ciclofaixa; de Clube Recreativo e Esportivo (que misture vertentes aquáticas e terrestres), implantação de rampas em todos os quarteirões municipais; segunda parte do Parque Ecológico; implantação de distrito industrial, dentre outros.

Para tanto, o primeiro passo é certamente destacar importantes recursos para a área do turismo, além de buscar parceria com o Governo Estadual e Federal no sentido de potencializar estas ações. Este é justamente um dos grandes objetivos deste plano. Planejar, programar e executar são os três passos para implementação deste plano que se pretende cumprir na sua totalidade em prazo de 05 anos. Este é o desafio complexo que enfrentamos, ou seja, edificar ações complexas e propositivas que edifiquem melhoria rápida e duradoura em Gavião Peixoto.

12.2. Prioridades para o desenvolvimento do turismo: Definiremos as 10 grandes prioridades no que se refere ao desenvolvimento do turismo em Gavião Peixoto de forma a dinamizar ainda mais o potencial turístico do município.



Prefeitura Municipal de Gavião Peixoto
ESTADO DE SÃO PAULO

1. **Construção de Portais de Entrada e Painéis nas principais vias do município, além de Sinalização Turística e Implantação de Acessibilidade em todos os quarteirões do município e criação do Guia Eletrônico de Turismo:** Se um dos principais problemas é a falta de visibilidade dos principais pontos do município, esta é certamente das ações primeiras que o município deve tomar. Consiste em construir painéis nas entradas da cidade que vincule o nome da mesma a seus principais atrativos, com destaque para o setor aeronáutico, devido à cidade possuir uma planta industrial da EMBRAER. Nesse sentido, o município deve realizar projeto para a composição destes itens, além também de criar painéis que tragam as belas imagens do município como fonte estimuladora as visitas. Consiste na colocação de Placas Turísticas ao longo do município, em especial nas entradas da cidade e nos seus principais pontos turísticos, além da implantação de rampas de acessibilidade em todos os quarteirões, de forma a tornar o município acessível sob todas as suas formas. Tal ação visa ordenar o município aos ditames da inclusão, que tantos efeitos benéficos causam sobre toda a população:

- Formas de efetivação da Ação: Utilização de verba DADE – Departamento de Apoio ao Desenvolvimento de Estância Turísticas, se o município for classificado como de interesse turístico;

- Captação de emendas parlamentares dos deputados estaduais e federais;
- Captação de recursos mediante programas com o Governo Federal, seja com o Ministério das Cidades ou com o Ministério do Turismo;
- Convênios com Secretaria Estadual de Turismo;
- Aportes de recursos próprios ao orçamento da Secretaria de Turismo;

2. **Ampliação do Parque Ecológico Municipal Família Camurre:** O Parque Ecológico Municipal certamente é o local que recebe mais visitantes no município de Gavião Peixoto. É local propício para caminhadas e contato direto com a natureza. De beleza singular o mesmo foi edificado apenas sobre metade da totalidade de sua área. Assim, foi sugerido a construção da 2ª parte do Parque Ecológico Municipal como forma de incrementar ainda mais o turismo no município. Certamente tais ações trarão inúmeros benefícios a cidade como um todo e aos
- Alameda Fratuci, 100 – Fone (16) 3338.9999 – CEP. 14813000- GAVIÃO PEIXOTO/SP* 106



Prefeitura Municipal de Gavião Peixoto

ESTADO DE SÃO PAULO

turistas que desfrutarão de um local com maior possibilidade de fruição das práticas culturais.

- Realização de todo o serviço inicial pela Secretaria de Obras e Desenvolvimento do Município de Gavião Peixoto

- Formas de efetivação da Ação: Utilização de verba DADE – Departamento de Apoio ao Desenvolvimento de Estância Turísticas, se o município for classificado como de interesse turístico;

- Captação de recursos mediante programas com o Governo Federal;
- Convênios com Secretaria Estadual de Turismo;
- Aportes de recursos próprios ao orçamento da Secretaria de Turismo;
- Busca de parcerias com instituições do setor privado de forma a potencializar as ações desenvolvidas;

- Criar mecanismos sistemáticos de visita ao Parque Ecológico por alunos de toda a região, como já vem ocorrendo nos últimos meses;

3. **Criação do Distrito Industrial de Gavião Peixoto:** para que o mesmo fomente ainda mais a vocação que o município possui para o turismo de negócios, contudo o mesmo não utilizará verba do DADE e da Secretaria de Turismo, mas sim recursos próprios e de outras Secretarias do Estado, como a de Desenvolvimento Econômico, Casa Civil, Ministério das Cidades, Ministério da Ciência e Tecnologia.

Inegavelmente a principal vocação turística de Gavião Peixoto é aquela consoante ao turismo de negócios. É sobre esta atividade que se concentra boa parte dos turistas que frequentam o município de Gavião Peixoto, portanto, o investimento em outra área industrial, que complemente o polo aeroespacial do município exercerá grande importância ao município como um todo. Para tanto se buscará neste intento atrair empresas fornecedoras da EMBRAER, pois trata-se de público com mercado de produtos de alto poder de consumo. Por setor industrial entendemos conjunto de atividades produtivas responsáveis pela transformação da matéria-prima em produto acabado. Sua importância para a economia baseia-se na capacidade de dinamizar inúmeros setores econômicos,



Prefeitura Municipal de Gavião Peixoto

ESTADO DE SÃO PAULO

sendo responsável direta e indiretamente pela geração de empregos e renda, capaz de estimular o desenvolvimento pleno - sustentável, social e econômico do espaço onde está instalada.

O Distrito Industrial de um município pode ser compreendido com uma área definida pela administração pública local, como o melhor local para a instalação de indústrias, sejam elas micro, pequenas, médias ou grandes empresas. Esta área é planejada, destinada à ocupação exclusiva de indústrias, e, portanto, com toda a infraestrutura necessária à sua instalação. Como vantagens para a instalação de um empreendimento o município oferece hoje: mão de obra qualificada; ótima qualidade de vida (é a 31ª melhor cidade do país para se viver, segundo?); boa malha logística; ótima infraestrutura; proximidade do mercado consumidor e ou fornecedor e existência de canais de distribuição.

Com vista s a estes objetivo, o Município ampliará as parceiras com o Centro Paula Souza, INVESTE SP e SENAI através de cursos de capacitação para atender a demanda das Empresas. Gavião Peixoto tem posição estratégica, estando no centro do Estado de São Paulo, portanto, tem fácil acesso a vários modais de transporte, seja pela Rodovia Washington Luís, Victor Maida ou Comandante João Ribeiro de Barros, que interliga outras importantes Rodovias como: Anhanguera e Bandeirantes ou por Aeroportos. Ademais, o município possui abundância em água e energia elétrica (com usina hidrelétrica situado dentro da cidade), facilidade a telecomunicações, coleta e tratamento total de esgoto.

A vocação do município certamente está relacionada ao setor aeronáutico por possuir importante planta da EMBRAER, além das vocações têxteis e de serviços de forma geral. Esta vocação será utilizada pela atração de investimentos ao município de forma a alavancar ainda mais o potencial de negócios da cidade

- Formas de efetivação da Ação: Parcerias com a INVESTE SP de forma a tornar Gavião Peixoto importante centro de atração de investimentos;
- Captação de emendas parlamentares dos deputados estaduais e federais;
- Captação de recursos mediante programas com o Governo Federal;
- Aportes de recursos próprios ao orçamento destinado a implantação;
- O município já está adquirindo terreno para sua efetiva implantação
- Parcerias com Centro Paula Souza, SESI e SENAI



Prefeitura Municipal de Gavião Peixoto
ESTADO DE SÃO PAULO

4. **Caminhos do Rio Jacaré-Guaçu:** Citada ação consiste na melhoria dos acessos ao Rio Jacaré-Guaçu, que margeia Gavião Peixoto. Citados caminhos serão construídos de maneira ecológica e com o mais absoluto respeito ao meio ambiente. Faz parte desta ação, além da edificação dos caminhos destacados, a colocação de bancos ao redor do mesmo de forma a tornar convidativo para os mais diversos turistas;
- Forma de Realização da Ação: Utilização de verba DADE – Departamento de Apoio ao Desenvolvimento de Estância Turísticas, se o município for classificado como de interesse turístico;
 - Captação de emendar parlamentares dos deputados estaduais e federais;
 - Captação de recursos mediante programas com o Governo Federal;
 - Convênios com Secretaria Estadual de Turismo;
 - Aportes de recursos próprios ao orçamento destinado a implantação;
 - Convênio com instituições privadas de forma a dar visibilidade e custeio ao projeto;
 - Implantação de Projeto educativo de proteção ao rio, suas margens e seu percurso;
5. **Reforma do Piso da Praça da Matriz:** Consiste na troca do piso de pedra portuguesa por outro pavimento também de pedra portuguesa, de forma a manter a característica original da Praça da Matriz e melhorar seus aportes estéticos. Tal ação se faz necessário devido ao fato de o piso apresentar uma série de remendos que retiram boa parte da beleza do mesmo. É fundamental um trabalho de restauro e recuperação do mesmo./
- Forma de Realização da Ação: Utilização de verba DADE – Departamento de Apoio ao Desenvolvimento de Estância Turísticas, se o município for classificado como de interesse turístico;
 - Captação de emendar parlamentares dos deputados estaduais e federais;
 - Captação de recursos mediante programas com o Governo Federal, seja com o Ministério das Cidades ou com o Ministério do Turismo;
 - Convênios com Secretaria Estadual de Turismo;
 - Aportes de recursos próprios ao orçamento destinado a implantação;



Prefeitura Municipal de Gavião Peixoto
ESTADO DE SÃO PAULO

6. **Iluminação das Entradas da Cidade e de Gavião Peixoto a Nova Pauliceia:** Consiste na Iluminação de todas as entradas da cidade com rede elétrica e braços de luz em LED de forma a modernizar, dar mais segurança e tornar mais belo o entorno da cidade, além da construção de rede de iluminação na vicinal Leonardo Cruz, que liga o município de Gavião Peixoto ao bairro de Nova Pauliceia. Citada extensão também será feita em luzes de LED e representará um imenso ganho aos turistas que poderão ver ligados a cidade ao bairro de forma a facilitar o acesso das belezas contidas em cada um deles;
- Forma de Realização da Ação: Utilização de verba DADE – Departamento de Apoio ao Desenvolvimento de Estância Turísticas, se o município for classificado como de interesse turístico;
 - Captação de emendas parlamentares dos deputados estaduais e federais;
 - Captação de recursos mediante programas com o Governo Federal, seja com o Ministério das Cidades ou com o Ministério do Turismo;
 - Convênios com Secretaria Estadual de Turismo;
 - Aportes de recursos próprios ao orçamento destinado a implantação;
7. **Criação do City Tour Gavião Peixoto:** Criação de passeios de City Tour em Gavião Peixoto através de seus atrativos turísticos, passando pelo turismo de negócios e também pelos de aventura, histórico, cultural e religioso.
- Formas de Realização: Recursos próprios do município.
8. **Atração de Eventos Esportivos:** Abordar ou captar? eventos com potencial de demanda com foco no público estadual e nacional, promovendo o turismo esportivo com demanda de hospedagem e maior permanência dos turistas na cidade. Os eventos exigem reconhecimento profissional, maior quantidade e melhor qualidade de equipamentos de turismo bem como os meios de hospedagem, receptivo turístico, alimentação, bebidas entre outros serviços e produtos, quais sejam: Bóia Cross; Bici Cross; Corridas de Rua; Copas de Voleibol de Areia; Copa de Futebol Society; Moto Cross; Passeios Ciclísticos; Mountain Bike; Rafting.



Prefeitura Municipal de Gavião Peixoto
ESTADO DE SÃO PAULO

- Formas de Realização: Recursos próprios do município.
9. **Construção de Clube Esportivo e Recreativo:** Consiste na construção de Clube Municipal com Campo de Futebol, Arena de Lutas, Espaço Específico para Eventos, além da possibilidade de área aquática. Citado clube será formatado partindo das belezas naturais do município e certamente exercerá efeito positivo sobre os turistas como um todo. Nesse sentido, importa ressaltar que o mesmo tentará ser uma via de visitação tal qual se tornou o Parque Ecológico Municipal, sendo mais um atrativo turístico ao município;
- Forma de Realização da Ação: Utilização de verba DADE – Departamento de Apoio ao Desenvolvimento de Estância Turísticas, se o município for classificado como de interesse turístico;
 - Captação de emendas parlamentares dos deputados estaduais e federais;
 - Captação de recursos mediante programas com o Governo Federal, seja com o Ministério das Cidades, Ministério do Turismo ou Ministério dos Esportes;
 - Parcerias com o Governo do Estado de São Paulo via Casa Civil;
 - Convênios com Secretaria Estadual de Turismo e com a Secretaria Estadual de Esportes, Lazer e Juventude;
 - Aportes de recursos próprios ao orçamento destinado a implantação;
10. **Projeto Turismo Regional Gavião Peixoto e criação do Guia Eletrônico de Turismo:** Elaboração do roteiro de turismo regional, sendo que tal roteiro será composto pelas cidades de Araraquara, Nova Europa, Tabatinga e Ibitinga. A proposta é a criação de um roteiro de visitas aos atrativos turísticos naturais e também ao turismo de compras até Ibitinga, capital nacional do bordado, de forma a criar vínculos entre as cidades e a região central como um todo. Tal roteiro será distribuído no posto de acesso a informação e também vinculado no site: www.gaviaopeixoto.sp.gov.br/turismo. Seria uma ferramenta simples e prática de expansão das malhas regionais de nosso turismo.
- Forma de Realização da Ação: Criação de Mapa turístico. Fonte: Recursos próprios.



Prefeitura Municipal de Gavião Peixoto
ESTADO DE SÃO PAULO

CAPÍTULO 4

CONCLUSÃO



Prefeitura Municipal de Gavião Peixoto

ESTADO DE SÃO PAULO

13. Propostas de ações conjuntas ao município

O município pretende desenvolver as ações e propostas elencadas no plano de ações através da composição de uma miríade de forças, que começa com a relação colaborativa entre os poderes executivo e legislativo municipal. Ademais, a busca de parcerias e aportes do Governo Estadual e do Governo Federal será uma constante ao longo de todos os próximos anos. Cabe ressaltar que este plano diretor objetiva desenvolver o município no prazo de 05 anos a contar do ano de 2018. Certamente, se o município for classificado como de interesse turístico terá excelentes ferramentas para o cumprimento total das 10 principais ações, podendo ainda desenvolver outros importantes e interessantes aportes, a citar: *Construção de Portais de Entrada e Painéis nas principais vias do município, além de Sinalização Turística e Implantação de Acessibilidade em todos os quarteirões do município; Ampliação do Parque Ecológico Municipal Família Camurre; Criação do Distrito Industrial de Gavião Peixoto; Caminhos do Rio Jacaré-Guaçu: Reforma do Piso da Praça da Matriz; Iluminação das Entradas da Cidade e de Gavião Peixoto a Nova Pauliceia: Criação do City Tour Gavião Peixoto; Captação de Eventos Esportivos; Construção de Clube Esportivo e Recreativo; Arborização Completa da Urbe; Melhoria no Entorno da Usina Hidrelétrica; Implantação de linha férrea de Gavião Peixoto a Nova Pauliceia; Adornar a via de acesso até a Vinicultura Loretto; Fortalecimento do Julinão; Fortalecimento da Festa de Final de Ano da Cidade e da Festa de Santo Antônio e de Nossa Senhora Mãe dos Homens; Criação de Feira do Produtor Rural; Criar o evento exibição de carros antigos; Criação da Corrida de Aniversário de Gavião Peixoto.*

Todas estas ações foram edificadas com base em sugestões dos estudos de demanda turística realizados em 2016 e 2017, sugestões dadas pelos membros do COMTUR nas reuniões mensais e pelos próprios munícipes de Gavião Peixoto e solicitações efetivadas nas 02 audiências públicas realizadas para Discussão do Plano Diretor de Turismo, representando um tridente de amarração que considerou a totalidade dos povos: poder executivo, poder legislativo, sociedade civil, conselho municipal e os turistas, representando assim um corpo de elementos com grande repercussão e representatividade social. Evidente está que tal tarefa não é demasiado fácil. Estranho seria se assim o fosse, pois tratam-se de objetivos ousados erigidos sobre a base de ampla melhoria da sociedade como um todo, contudo, foi pensada de maneira responsável, respeitando a capacidade de orçamento e já prevendo custos de manutenção diversos.



Prefeitura Municipal de Gavião Peixoto
ESTADO DE SÃO PAULO

CONSIDERAÇÕES FINAIS

O Plano Diretor de Turismo de Gavião Peixoto contemplou os aspectos gerais, envolvendo diagnóstico e prognóstico da cidade de Gavião Peixoto com objetivo de criar sua identidade turística, revelar e demonstrar neste plano dados relevantes sobre o turismo no município, considerando seus aspectos mais significantes, positivos e críticos, que permitirá ampliar seu mercado turístico, de acordo com a visão e planejamento estratégico da administração. Foi feito sobre várias mãos e retrata uma perspectiva global de entendimento do turismo como um todo. Passou por duas audiências públicas antes de sua aprovação e a mesma foi dada por unanimidade, o que destaca os elementos positivos que o mesmo traduz. A soma destes elementos certamente exercerá impacto altamente positivo e transformador na realidade de Gavião Peixoto, na medida em que o desenvolvimento do turismo é das práticas mais sustentáveis e economicamente viáveis que se encontra atualmente no país. Pensamos no turismo como ferramenta de transformação da vida das pessoas e também na criação de um novo ethos de possibilidades no Estado de São Paulo.

Para que o plano possa ser efetivo e direcionar as ações das diversas Instâncias e Governanças e obter resultados positivos é fundamental não só priorizar a implantação do Plano Diretor de Turismo, que se apresenta elaborado, mas na continuidade do trabalho, criando ferramentas de pesquisas, análises, planejamento, metas e projetos que auxiliarão no alcance de seus objetivos, além de ter constante comprometimento com fatores como: campanhas de conscientização da sociedade civil e de empresários, permitir acesso ao público, reforçar a zeladoria urbana, segurança pública e dos turistas, estudar de forma sistemática e permanente o mercado turístico do município, implantação, conservação e permanente estudo das necessidades de ampliação da sinalização turística, criação de novos pontos turísticos, seja mediante a confecção ou seja pelo fato de passar a dar visibilidade aquilo que estava invisível. Aliás, esta é certamente uma das grandes tarefas que terá o município de Gavião Peixoto, a citar, tornar a imensa quantidade de seus atrativos turísticos visíveis e conhecidos por todos. Somente assim as potencialidades máximas poderão ser alcançadas. Este é um caminho longo, mas produtivo, construtivo e formador. Certamente aprenderemos muito e a cidade e as pessoas sairão fortalecidas deste plano de ações, que transforma a cidade de Gavião Peixoto em um melhor local para se viver.



Prefeitura Municipal de Gavião Peixoto
ESTADO DE SÃO PAULO

Referências Bibliográficas

BASTOS, A. M. **Gavião Peixoto: um século de sua história e as dimensões de sustentabilidade no seu desenvolvimento**. Centro Universitário de Araraquara – UNIARA, 2007, 620p.

BRAGA, R; PATEIS, C, S. **Criação de municípios**: uma análise da legislação vigente no Estado de São Paulo. Revista de Geografia da Universidade Federal de Mato Grosso do Sul, UFMS, Campo Grande – MS, ano IX, n. 17, janeiro-junho de 2003, p. 7-14, 2003.

BRASIL. Instituto Brasileiro de Geografia e Estatística - IBGE. **Censo Demográfico**, 2010.

BRASIL. Instituto Nacional de Estudos e Pesquisas Educacionais Anísio Teixeira, INEP. **Dados abertos educação**, 2016. Disponível em: <http://www.inep.gov.br/>.

CINTRÃO, J, F, F. **Nova Europa**: a ideologia germanista no interior paulista. 1999. Tese (Doutorado em Sociologia) – Faculdade de Ciências e Letras de Araraquara, Universidade Estadual Paulista “Júlio de Mesquita Filho”. Araraquara.

FERRARI, M, M. **Os núcleos coloniais do Cambuhy**: uma das tentativas de solução do problema de mão-de-obra na lavoura cafeeira. 1976. Dissertação de mestrado apresentada à Faculdade de Filosofia, Letras e Ciências Humanas da USP – Universidade de São Paulo, São Paulo, 187 p.

LORENZETTI, M. S. B. **Criação, incorporação, fusão e desmembramento de municípios**. Brasília, DF: Câmara dos Deputados, Assessoria Legislativa, 2003.

GOVERNO DO ESTADO DE SÃO PAULO. Fundação SEADE. Governo do Estado de São Paulo. **Dados censitários do Estado**, 2016. Disponível em: <http://www.seade.gov.br/>.

GOVERNO DO ESTADO DE SÃO PAULO. Secretaria de Segurança Pública do Estado de São Paulo. **Dados e índices de Criminalidade**, 2016. Disponível em: <http://www.ssp.sp.gov.br/estatistica/pesquisa.aspx>.