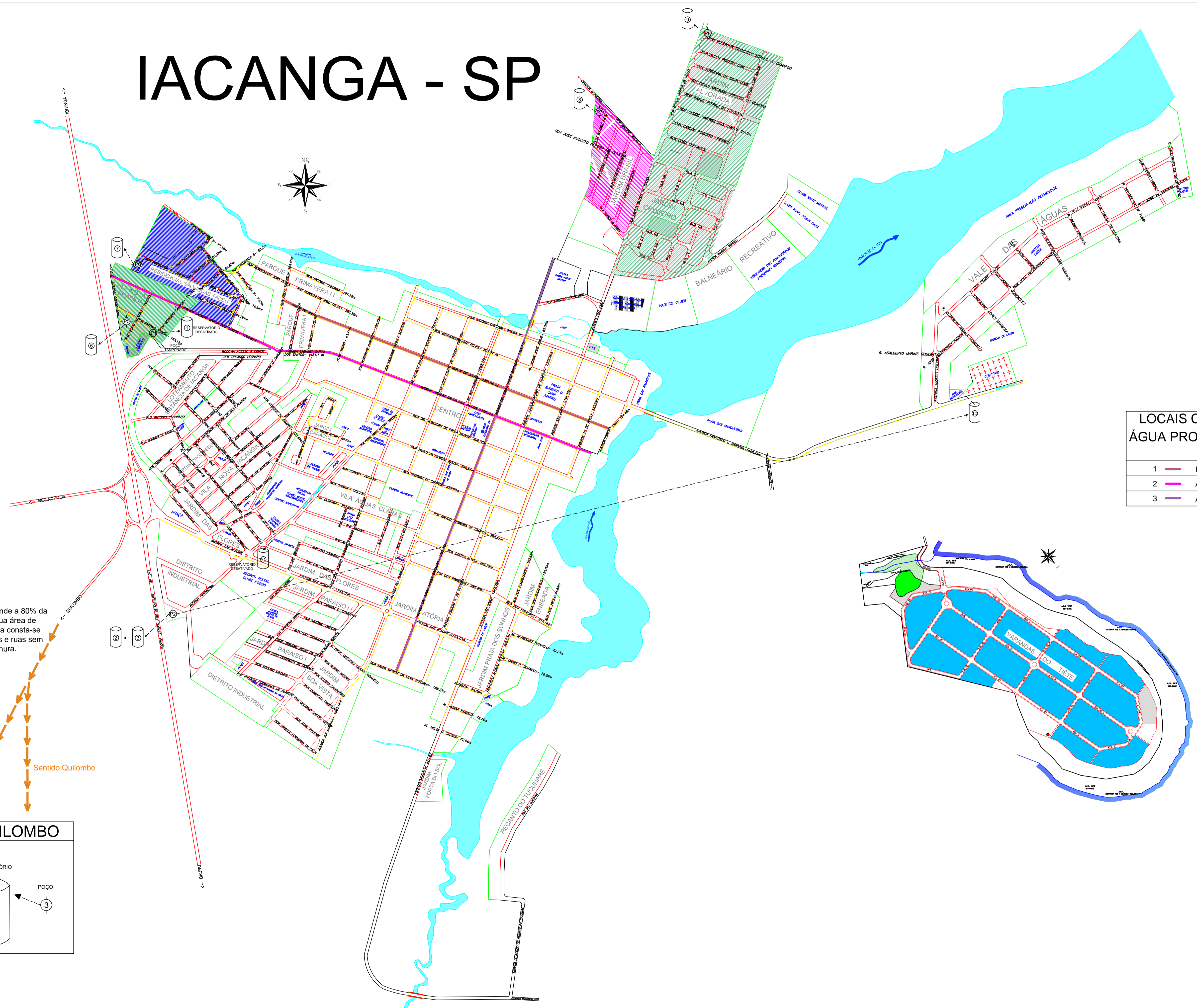


IACANGA - SP



LOCAIS COM PROBLEMAS DE ÁGUA PROPENSOS A PROJETOS DE REDE

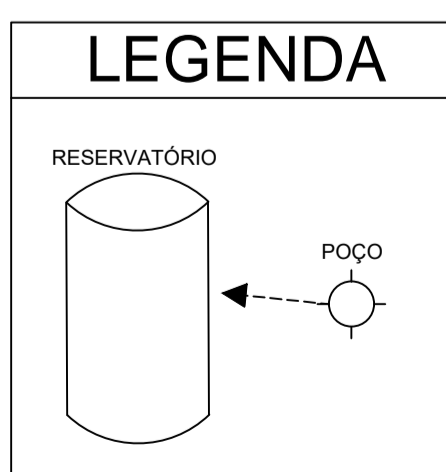
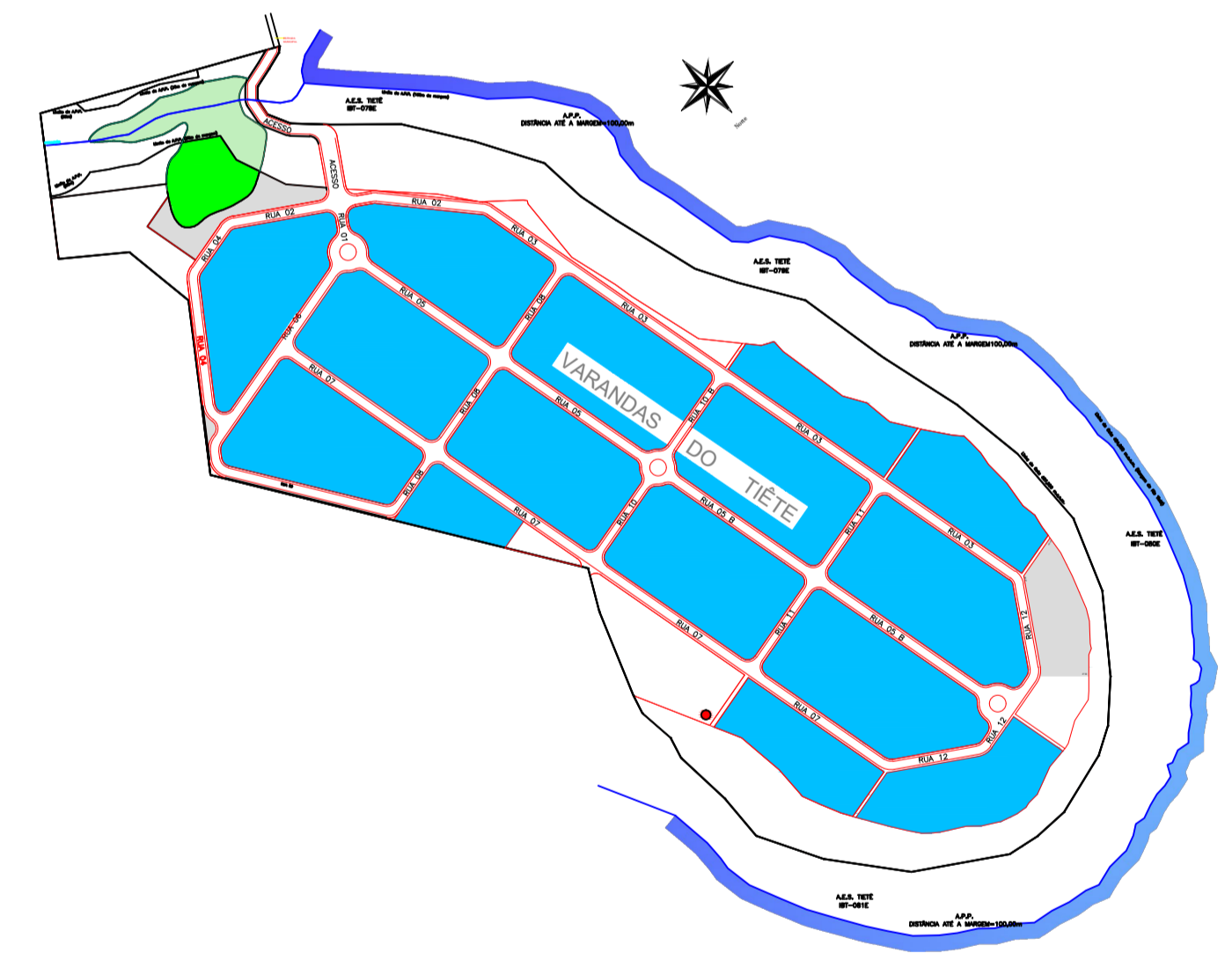
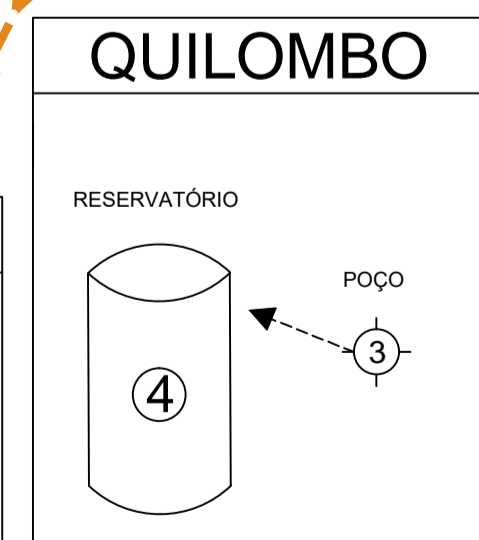
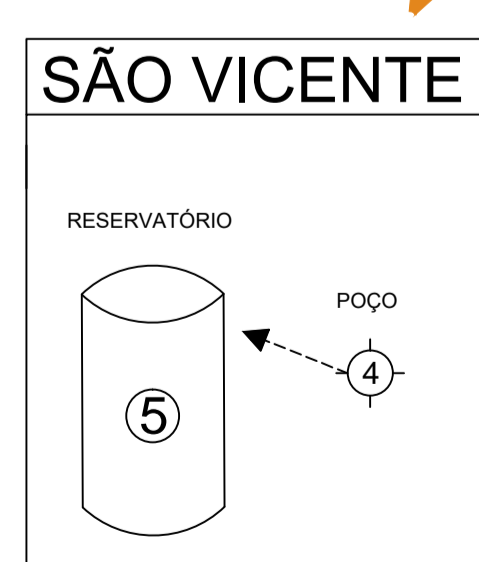
1	RUA NOVE DE JULHO
2	AV. LAEMERT GARCIA DOS SANTOS
3	AV. DR. JONAS NUNES BRIGADÃO

ÁREA DE ABRANGÊNCIA DOS POÇOS


	P2
	P5
	P6
	P7
	P8

O poço 2 atende a 80% da cidade. Sua área de abrangência consta-se nas quadras e ruas sem hachura.

Sentido São Vicente
Sentido Quilombo



NOTAS
DATUM: SIRGAS 2000 UTM - MC: -51°



TOMADORA: PREFEITURA MUNICIPAL DE IACANGA
PREFEITO MUNICIPAL
ISMAEL EDSON BOIANI



EMPRESA EXECUTORA:
LEANDRO PEREIRA CUELBAS
ENGENHEIRO CIVIL
CREA 5060900752

ESCALA
1:6500
DATUM:
SIRGAS 2000
UTM - MC: -51°

PLANO MUNICIPAL DE SANEAMENTO BÁSICO DO MUNICÍPIO DE IACANGA-SP
PROJETO BÁSICO
MAPA DE ÁGUA
JANEIRO 2020
FOLHA
A1